



**АДМИНИСТРАЦИЯ
ЕЙСКОГО ГОРОДСКОГО ПОСЕЛЕНИЯ ЕЙСКОГО РАЙОНА**

ПОСТАНОВЛЕНИЕ

от 17 апреля 2020 года

№ 301

г. Ейск

О внесении изменений в постановление администрации Ейского городского поселения Ейского района от 16 марта 2020 года № 206 «Об утверждении схемы размещения объектов на землях или земельных участках, находящихся в государственной или муниципальной собственности, без предоставления земельных участков и установления сервитута, публичного сервитута на территории Ейского городского поселения Ейского района»

В соответствии с Федеральным законом от 6 октября 2003 года № 131-ФЗ «Об общих принципах организации местного самоуправления в Российской Федерации», в соответствии с пунктом 3 статьи 39.36 Земельного кодекса Российской Федерации, постановлением главы администрации (губернатора) Краснодарского края от 6 июля 2015 года № 627 «Об установлении Порядка и условий размещения объектов на землях или земельных участках, находящихся в государственной или муниципальной собственности, без предоставления земельных участков и установления сервитута, публичного сервитута на территории Краснодарского края» п о с т а н о в л я ю:

1. Внести изменение в постановление администрации Ейского городского поселения Ейского от 16 марта 2020 года № 206 «Об утверждении схемы размещения объектов на землях или земельных участках, находящихся в государственной или муниципальной собственности, без предоставления земельных участков и установления сервитута, публичного сервитута на территории Ейского городского поселения Ейского района», изложив приложение к нему в новой редакции (прилагается).

2. Общему отделу администрации Ейского городского поселения Ейского района (Ильиных) обеспечить обнародование настоящего постановления.

3. Постановление вступает в силу со дня его подписания.

Исполняющий обязанности
главы Ейского городского поселения
Ейского района

А.А. Скачедуб

ПРИЛОЖЕНИЕ

УТВЕРЖДЕНА
 постановлением администрации
 Ейского городского поселения
 Ейского района
 от 17.04.2020 № 301

Схема № 1.1

размещения объектов на землях или земельных участках, находящихся в государственной или муниципальной собственности, без предоставления земельных участков и установления сервитутов согласно постановлению главы администрации (губернатора) Краснодарского края от 6 июля 2015 года № 627. Земельный участок в границах кадастрового квартала: 23:42:0101002, расположенный в Ейском городском поселении Ейского района по адресу: Краснодарский край, г. Ейск, ул. Пляжная






Порядковый номер объекта	Адресный ориентир - место размещения объекта(ов) или наименование (описание) территории, на которой предполагается размещение объекта(ов), кадастровый номер земельного участка (в случае его наличия)	Вид объекта(ов), предполагаемых к размещению на соответствующей территории, и их необходимое количество	Площадь территории, на которой планируется размещение объекта(ов), размеры объекта(ов)	Специализация объекта(ов) (с указанием оказываемой услуги)	Дополнительные требования, предъявляемые к объекту(ам)	Примечание									
1	2	3	4	5	6	7									
1	Краснодарский край, г. Ейск, ул. Пляжная Кадастровый номер квартала: 23:42:0101002 Координаты в системе МСК-23 <table border="1" data-bbox="421 1348 801 1528"> <thead> <tr> <th>№ точки</th> <th>координата X</th> <th>координата Y</th> </tr> </thead> <tbody> <tr> <td>1</td> <td>667566,07</td> <td>1323681,52</td> </tr> <tr> <td>2</td> <td>667578,83</td> <td>1323668,2</td> </tr> </tbody> </table>	№ точки	координата X	координата Y	1	667566,07	1323681,52	2	667578,83	1323668,2	Нестационарные объекты для организации обслуживания зон отдыха населения, в том числе на пляжных территориях в прибрежных защитных полосах водных объектов (теневые навесы, аэрации, солярии, кабинки для переодевания, душевые кабинки, временные павильоны и киоски, туалеты, питьевые фонтанчики и другое оборудование, в том числе для	2326,08 кв. м	Условные зоны размещения объектов	ГОСТ Р 55698-2013 Туристские услуги. Услуги пляжей. Общие требования	-
№ точки	координата X	координата Y													
1	667566,07	1323681,52													
2	667578,83	1323668,2													

	<table border="1"> <tr> <td>3</td> <td>667611,83</td> <td>1323681,56</td> </tr> <tr> <td>4</td> <td>667659,53</td> <td>1323689,38</td> </tr> <tr> <td>5</td> <td>667615,47</td> <td>1323737,8</td> </tr> <tr> <td></td> <td></td> <td></td> </tr> </table>	3	667611,83	1323681,56	4	667659,53	1323689,38	5	667615,47	1323737,8				санитарной очистки территории, пункты проката инвентаря, медицинские пункты первой помощи, площадки или поляны для пикников, танцевальные, спортивные и детские игровые площадки, и горки), для размещения которых не требуется разрешение на строительство.													
3	667611,83	1323681,56																									
4	667659,53	1323689,38																									
5	667615,47	1323737,8																									
2	<p>Краснодарский край, г. Ейск, ул. Пляжная</p> <p>Кадастровый номер квартала: 23:42:0101002</p> <p>Координаты в системе МСК-23</p> <table border="1"> <thead> <tr> <th>№ точки</th> <th>координата X</th> <th>координата Y</th> </tr> </thead> <tbody> <tr> <td>1</td> <td>667566,07</td> <td>1323681,52</td> </tr> <tr> <td>2</td> <td>667578,83</td> <td>1323668,2</td> </tr> <tr> <td>3</td> <td>667611,83</td> <td>1323681,56</td> </tr> <tr> <td>4</td> <td>667659,53</td> <td>1323689,38</td> </tr> <tr> <td>5</td> <td>667615,47</td> <td>1323737,8</td> </tr> <tr> <td></td> <td></td> <td></td> </tr> </tbody> </table>	№ точки	координата X	координата Y	1	667566,07	1323681,52	2	667578,83	1323668,2	3	667611,83	1323681,56	4	667659,53	1323689,38	5	667615,47	1323737,8				Объекты, предназначенные для обеспечения безопасности людей на водных объектах, сооружения водно-спасательных станций и постов в береговой и прибрежной защитных полосах водных объектов, для размещения, которых не требуется разрешения на строительство.	2326,08 кв. м	Условные зоны размещения объектов		
№ точки	координата X	координата Y																									
1	667566,07	1323681,52																									
2	667578,83	1323668,2																									
3	667611,83	1323681,56																									
4	667659,53	1323689,38																									
5	667615,47	1323737,8																									

Схема №1
 размещения объектов на землях или земельных участках, находящихся в государственной или муниципальной собственности, без предоставления земельных участков и установления сервитута согласно постановлению главы администрации (губернатора) Краснодарского края от 6 июля 2015 года № 627. Земельный участок в границах кадастрового квартала: 23:42:0101002, расположенный в Ежском городском поселении Ежского района по адресу: Краснодарский край, г. Ежск, ул. Шляжная МЛ590

№ точки	Дирекционные углы	Длина линий, м	координата X	координата Y
1	228°43'29"	18.45	667566.07	1323681.52
2	22°02'25"	35.6	667576.83	1323668.2
3	9°18'37"	48.34	667611.83	1323681.56
4	132°18'02"	65.47	667659.53	1323689.38
5			667615.47	1323737.8

Площадь: 2919,0 кв. м.
 периметр: 242,75 м

	- границе участка		- табны для передевания
	- береговая полоса общего пользования		- стойка со спасательным кругом и концом "Александров"
	- линия уреза воды		- информационные стенды (табло)
	- зона плавки		- туалет
	- Азовское море		- душевая кабина
	- танцевальные, спортивные и детские игровые площадки		- оборудование для санитарной очистки (мусорный контейнер)
	- оборудование для санитарной очистки территории (урна)		
	- теневой навес		
	- медицинский пункт первой помощи		
	- спасательный пост		
	- пункт проката инвентаря		

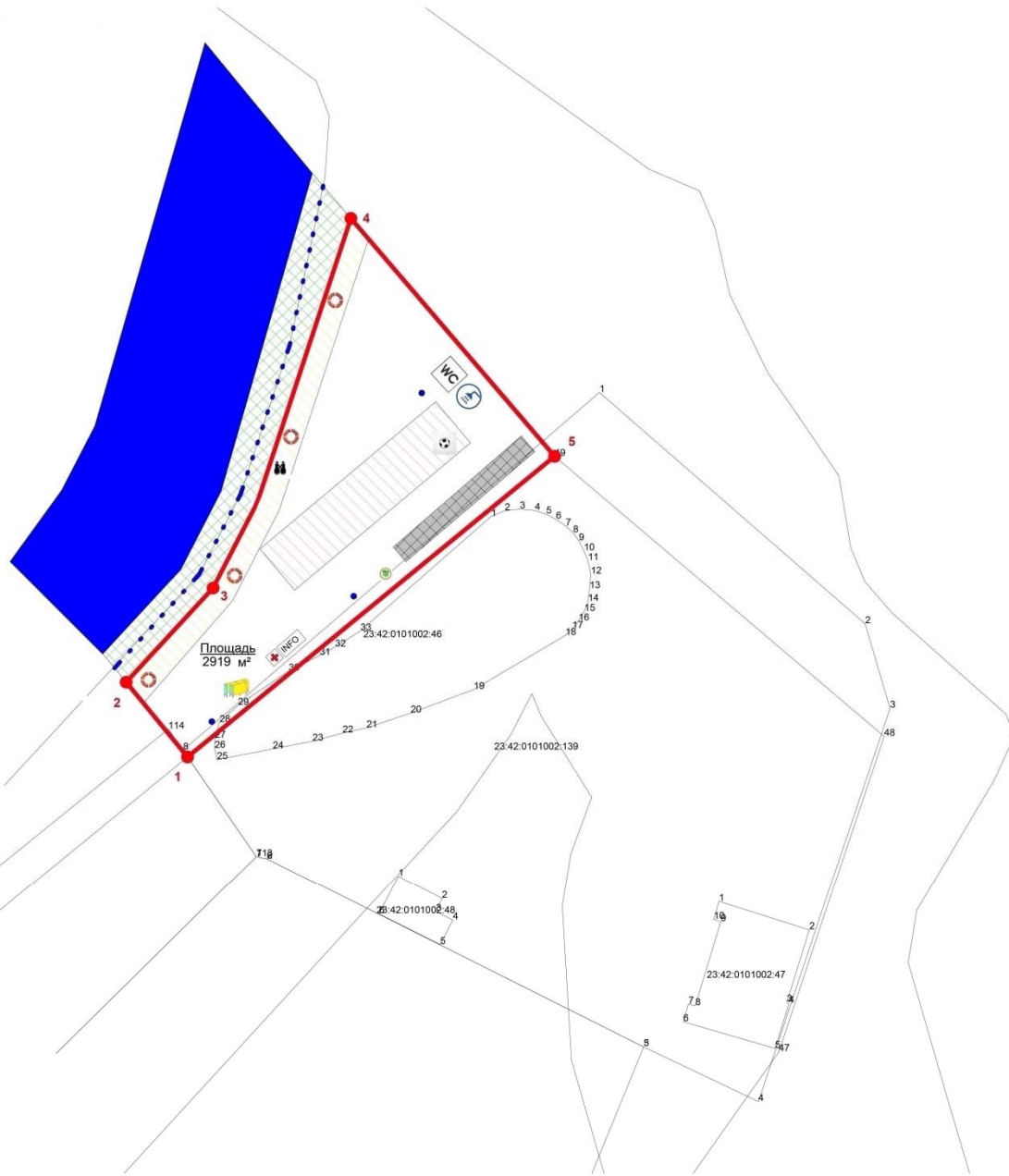


Схема № 1.2

размещения объектов на землях или земельных участках, находящихся в государственной или муниципальной собственности, без предоставления земельных участков и установления сервитутов согласно постановлению главы администрации (губернатора) Краснодарского края от 6 июля 2015 года № 627. Земельный участок в границах кадастрового квартала 23:42:0201001, расположенный в Ейском городском поселении Ейского района по адресу:
Краснодарский край, г. Ейск, ул. Шмидта

Порядковый номер объекта	Адресный ориентир - место размещения объекта(ов) или наименование (описание) территории, на которой предполагается размещение объекта(ов), кадастровый номер земельного участка (в случае его наличия)	Вид объекта(ов), предполагаемых к размещению на соответствующей территории, и их необходимое количество	Площадь территории, на которой планируется размещение объекта(ов), размеры объекта(ов)	Специализация объекта(ов) (с указанием оказываемой услуги)	Дополнительные требования, предъявляемые к объекту(ам)	Примечание																		
1	2	3	4	5	6	7																		
1	<p>Краснодарский край, г. Ейск, ул. Шмидта</p> <p>Кадастровый номер квартала: 23:42:0201001</p> <p>Координаты в системе МСК-23</p> <table border="1" data-bbox="427 1241 801 1533"> <thead> <tr> <th data-bbox="427 1241 510 1353">№ точки</th> <th data-bbox="510 1241 647 1353">координата X</th> <th data-bbox="647 1241 801 1353">координата Y</th> </tr> </thead> <tbody> <tr> <td data-bbox="427 1353 510 1385">1</td> <td data-bbox="510 1353 647 1385">664475,72</td> <td data-bbox="647 1353 801 1385">1320738,92</td> </tr> <tr> <td data-bbox="427 1385 510 1417">2</td> <td data-bbox="510 1385 647 1417">664493,14</td> <td data-bbox="647 1385 801 1417">1320726,07</td> </tr> <tr> <td data-bbox="427 1417 510 1449">3</td> <td data-bbox="510 1417 647 1449">664563,06</td> <td data-bbox="647 1417 801 1449">1320816,66</td> </tr> <tr> <td data-bbox="427 1449 510 1481">4</td> <td data-bbox="510 1449 647 1481">664690,51</td> <td data-bbox="647 1449 801 1481">1320954,98</td> </tr> <tr> <td data-bbox="427 1481 510 1513">5</td> <td data-bbox="510 1481 647 1513">664672,74</td> <td data-bbox="647 1481 801 1513">1320966,12</td> </tr> </tbody> </table>	№ точки	координата X	координата Y	1	664475,72	1320738,92	2	664493,14	1320726,07	3	664563,06	1320816,66	4	664690,51	1320954,98	5	664672,74	1320966,12	Нестационарные объекты для организации обслуживания зон отдыха населения, в том числе на пляжных территориях в прибрежных защитных полосах водных объектов (теневые навесы, азарии, солярии, кабинки для переодевания, душевые кабинки, временные павильоны и киоски, туалеты, питьевые фонтанчики и другое оборудование, в том числе для санитарной очистки территории, пункты проката инвентаря, медицинские пункты первой помощи, площадки или поляны	5780 кв. м	Условные зоны размещения объектов	ГОСТ Р 55698-2013 Туристские услуги. Услуги пляжей. Общие требования	-
№ точки	координата X	координата Y																						
1	664475,72	1320738,92																						
2	664493,14	1320726,07																						
3	664563,06	1320816,66																						
4	664690,51	1320954,98																						
5	664672,74	1320966,12																						

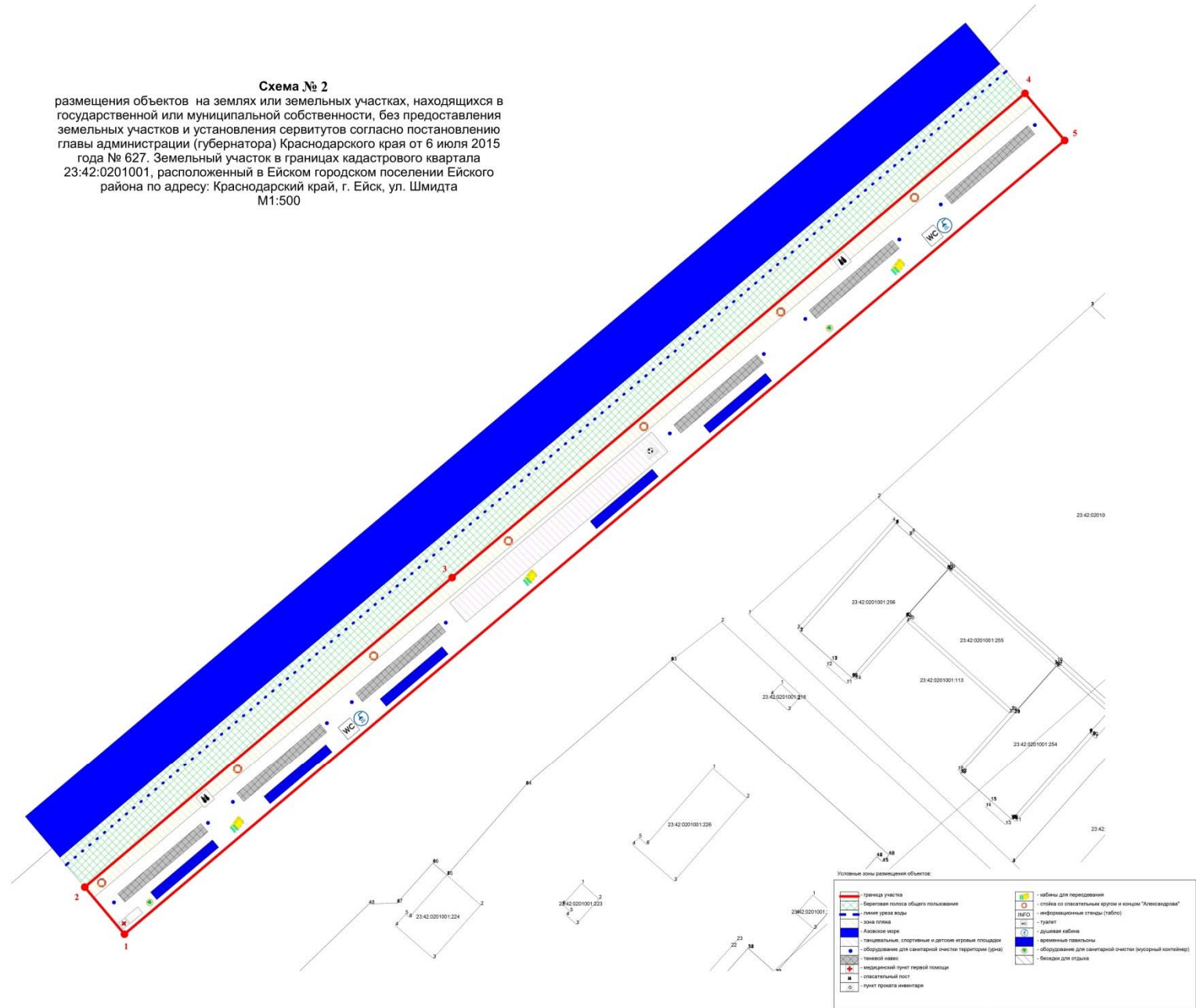
		для пикников, танцевальные, спортивные и детские игровые площадки, и горки), для размещения которых не требуется разрешение на строительство.																						
2	<p>Краснодарский край, г. Ейск, ул. Шмидта</p> <p>Кадастровый номер квартала: 23:42:0201001</p> <p>Координаты в системе МСК-23</p> <table border="1"> <thead> <tr> <th>№ точки</th> <th>координата X</th> <th>координата Y</th> </tr> </thead> <tbody> <tr> <td>1</td> <td>664475,72</td> <td>1320738,92</td> </tr> <tr> <td>2</td> <td>664493,14</td> <td>1320726,07</td> </tr> <tr> <td>3</td> <td>664563,06</td> <td>1320816,66</td> </tr> <tr> <td>4</td> <td>664690,51</td> <td>1320954,98</td> </tr> <tr> <td>5</td> <td>664672,74</td> <td>1320966,12</td> </tr> </tbody> </table>	№ точки	координата X	координата Y	1	664475,72	1320738,92	2	664493,14	1320726,07	3	664563,06	1320816,66	4	664690,51	1320954,98	5	664672,74	1320966,12	Объекты, предназначенные для обеспечения безопасности людей на водных объектах, сооружения водно-спасательных станций и постов в береговой и прибрежной защитных полосах водных объектов, для размещения, которых не требуется разрешения на строительство.	5780 кв. м	Условные зоны размещения объектов		
№ точки	координата X	координата Y																						
1	664475,72	1320738,92																						
2	664493,14	1320726,07																						
3	664563,06	1320816,66																						
4	664690,51	1320954,98																						
5	664672,74	1320966,12																						

Схема № 2
 размещения объектов на землях или земельных участках, находящихся в государственной или муниципальной собственности, без предоставления земельных участков и установления сервитутов согласно постановлению главы администрации (губернатора) Краснодарского края от 6 июля 2015 года № 627. Земельный участок в границах кадастрового квартала 23:42:0201001, расположенный в Ейском городском поселении Ейского района по адресу: Краснодарский край, г. Ейск, ул. Шмидта
 М1:500

Координаты в системе МСК-23

№ точки	Директные координаты	Длина линий, м	Координата X	Координата Y
1	132°54'07"	21,05	664475,72	1320734,92
2	52°20'16"	114,43	664493,14	1320724,07
3	47°20'31"	188,08	664563,06	1320816,66
4	147°54'59"	20,97	664606,51	1320954,98
5			664672,74	1320966,12

Площадь: 5441 кв. м
 периметр: 640 м



ЗАВИТЕЛЬ:

Схема № 1.3

размещения объектов на землях или земельных участках, находящихся в государственной или муниципальной собственности, без предоставления земельных участков и установления сервитутов согласно постановлению главы администрации (губернатора) Краснодарского края от 6 июля 2015 года № 627. Земельный участок в границах кадастрового квартала: 23:42:0101002, расположенный в Ейском городском поселении Ейского района по адресу:
Краснодарский край, г. Ейск, ул. Пляжная



















Порядковый номер объекта	Адресный ориентир - место размещения объекта(ов) или наименование (описание) территории, на которой предполагается размещение объекта(ов), кадастровый номер земельного участка (в случае его наличия)	Вид объекта(ов), предполагаемых к размещению на соответствующей территории, и их необходимое количество	Площадь территории, на которой планируется размещение объекта(ов), размеры объекта(ов)	Специализация объекта(ов) (с указанием оказываемой услуги)	Дополнительные требования, предъявляемые к объекту(ам)	Примечание																		
1	2	3	4	5	6	7																		
1	<p>Краснодарский край, г. Ейск, ул. Пляжная</p> <p>Кадастровый номер квартала: 23:42:0101002</p> <p>Координаты в системе МСК-23</p> <table border="1" data-bbox="427 1134 801 1425"> <thead> <tr> <th data-bbox="427 1134 510 1243">№ точки</th> <th data-bbox="510 1134 647 1243">координата X</th> <th data-bbox="647 1134 801 1243">координата Y</th> </tr> </thead> <tbody> <tr> <td data-bbox="427 1243 510 1278">1</td> <td data-bbox="510 1243 647 1278">667421,75</td> <td data-bbox="647 1243 801 1278">1323713,08</td> </tr> <tr> <td data-bbox="427 1278 510 1313">2</td> <td data-bbox="510 1278 647 1313">667510,85</td> <td data-bbox="647 1278 801 1313">1323758,91</td> </tr> <tr> <td data-bbox="427 1313 510 1348">3</td> <td data-bbox="510 1313 647 1348">667492,98</td> <td data-bbox="647 1313 801 1348">1323780,38</td> </tr> <tr> <td data-bbox="427 1348 510 1383">4</td> <td data-bbox="510 1348 647 1383">667411,67</td> <td data-bbox="647 1348 801 1383">1323729,36</td> </tr> <tr> <td data-bbox="427 1383 510 1425"></td> <td data-bbox="510 1383 647 1425"></td> <td data-bbox="647 1383 801 1425"></td> </tr> </tbody> </table>	№ точки	координата X	координата Y	1	667421,75	1323713,08	2	667510,85	1323758,91	3	667492,98	1323780,38	4	667411,67	1323729,36				<p>Нестационарные объекты для организации обслуживания зон отдыха населения, в том числе на пляжных территориях в прибрежных защитных полосах водных объектов (теневые навесы, аэрации, солярии, кабинки для переодевания, душевые кабинки, временные павильоны и киоски, туалеты, питьевые фонтанчики и другое оборудование, в том числе для санитарной очистки территории, пункты проката инвентаря, медицинские пункты первой помощи, площадки или поляны для пикников, танцевальные,</p>	1833,61 кв. м.	Условные зоны размещения объектов	ГОСТ Р 55698-2013 Туристские услуги. Услуги пляжей. Общие требования	-
№ точки	координата X	координата Y																						
1	667421,75	1323713,08																						
2	667510,85	1323758,91																						
3	667492,98	1323780,38																						
4	667411,67	1323729,36																						

		спортивные и детские игровые площадки, и горки), для размещения которых не требуется разрешение на строительство.																					
2	<p>Краснодарский край, г. Ейск, ул. Пляжная</p> <p>Кадастровый номер квартала: 23:42:0101002</p> <p>Координаты в системе МСК-23</p> <table border="1"> <thead> <tr> <th>№ точки</th> <th>координата X</th> <th>координата Y</th> </tr> </thead> <tbody> <tr> <td>1</td> <td>667421,75</td> <td>1323713,08</td> </tr> <tr> <td>2</td> <td>667510,85</td> <td>1323758,91</td> </tr> <tr> <td>3</td> <td>667492,98</td> <td>1323780,38</td> </tr> <tr> <td>4</td> <td>667411,67</td> <td>1323729,36</td> </tr> <tr> <td></td> <td></td> <td></td> </tr> </tbody> </table>	№ точки	координата X	координата Y	1	667421,75	1323713,08	2	667510,85	1323758,91	3	667492,98	1323780,38	4	667411,67	1323729,36				Объекты, предназначенные для обеспечения безопасности людей на водных объектах, сооружения водно-спасательных станций и постов в береговой и прибрежной защитных полосах водных объектов, для размещения, которых не требуется разрешения на строительство.	1833,61 кв. м.	Условные зоны размещения объектов	
№ точки	координата X	координата Y																					
1	667421,75	1323713,08																					
2	667510,85	1323758,91																					
3	667492,98	1323780,38																					
4	667411,67	1323729,36																					

Схема №3
 размещения объектов на землях или земельных участках, находящихся в государственной или муниципальной собственности, без предоставления земельных участков и установления сервитута согласно постановлению главы администрации (субъекта) Красноярского края от 6 июля 2015 года № 637. Земельный участок и граница кадастрового квартала 23:42:0101002, расположенный в Енисейском городском поселении Енисейского района по адресу: Красноярский край, г. Ениск, ул. Пашкова М1:500

№ точки	Дирекционные углы	Длина линий, м	координата X	координата Y
1	27°13'11"	100.2	667421.75	1323713.08
2	129°46'17"	27.93	667510.85	1323758.91
3	212°06'26"	95.99	667492.98	1323780.38
4			667411.67	1323729.36

Площадь: 2285,0 кв. м;
 периметр: 243,27 м

 - граница участка	 - кабины для переодевания
 - береговая полоса общего пользования	 - стойка со спасательным кругом и концом "Александр"
 - линия уреза воды	 - информационные стенды (табло)
 - зона пляжа	 - туалет
 - Азовское море	 - душевая кабина
 - танцевальные, спортивные и детские игровые площадки	 - оборудование для санитарной очистки (мусорный контейнер)
 - оборудование для санитарной очистки территории (урна)	
 - теневой навес	
 - медицинский пункт первой помощи	
 - спасательный пост	
 - пункт проката инвентаря	
 - пункт проката инвентаря	

ЗАЯВИТЕЛЬ:

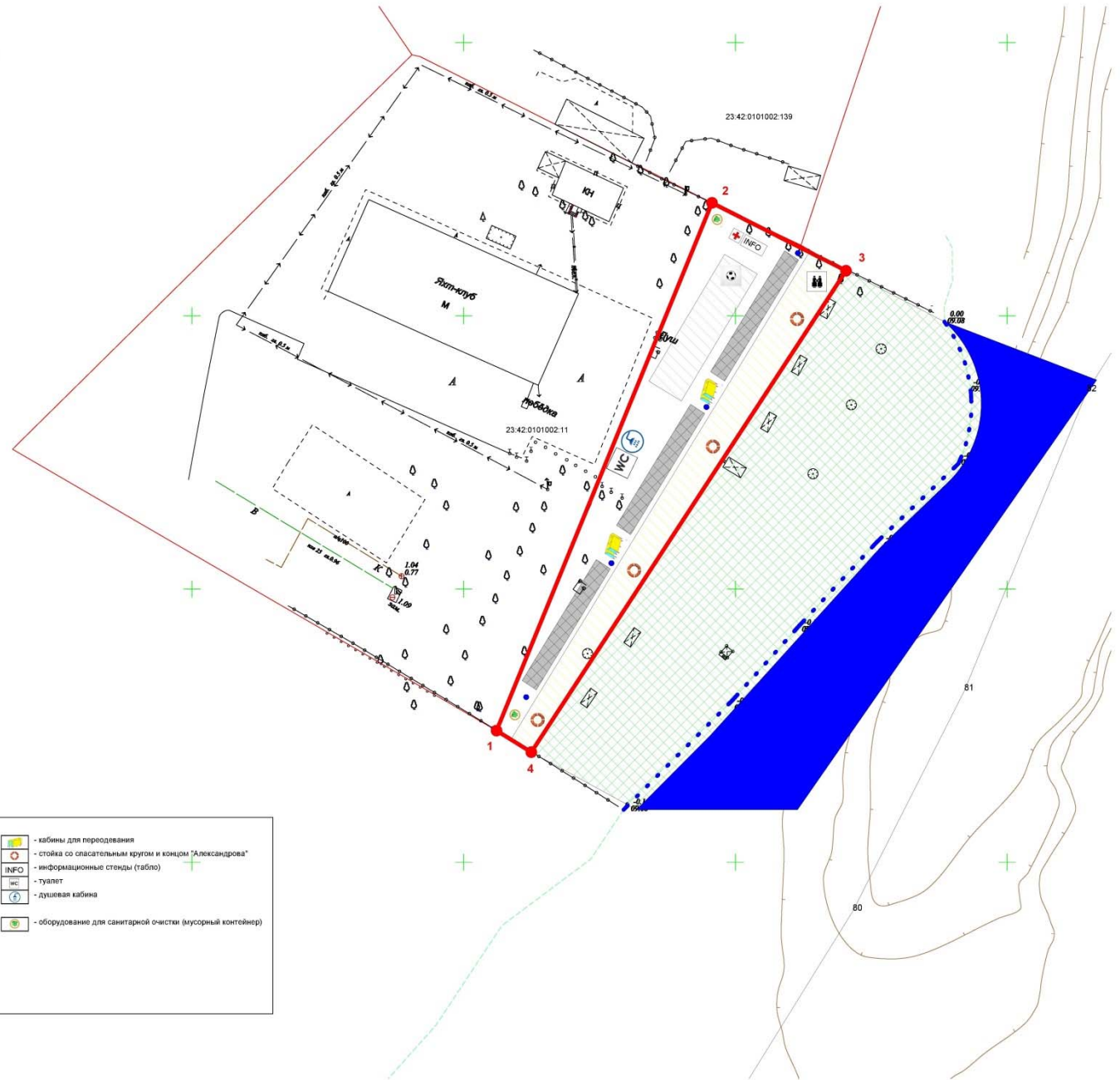


Схема № 1.4

размещения объектов на землях или земельных участках, находящихся в государственной или муниципальной собственности, без предоставления земельных участков и установления сервитутов согласно постановлению главы администрации (губернатора) Краснодарского края от 6 июля 2015 года № 627. Земельный участок в границах кадастрового квартала: 23:42:0201001, расположенный в Ейском городском поселении Ейского района по адресу: Краснодарский край, г. Ейск, ул. Шмидта

Порядковый номер объекта	Адресный ориентир - место размещения объекта(ов) или наименование (описание) территории, на которой предполагается размещение объекта(ов), кадастровый номер земельного участка (в случае его наличия)	Вид объекта(ов), предполагаемых к размещению на соответствующей территории, и их необходимое количество	Площадь территории, на которой планируется размещение объекта(ов), размеры объекта(ов)	Специализация объекта(ов) (с указанием оказываемой услуги)	Дополнительные требования, предъявляемые к объекту(ам)	Примечание																		
1	2	3	4	5	6	7																		
1	<p>Краснодарский край, г. Ейск, ул. Шмидта</p> <p>Кадастровый номер квартала: 23:42:0201001</p> <p>Координаты в системе МСК-23 участка площадью 5780,0 кв. м.</p> <table border="1" data-bbox="427 1171 801 1461"> <thead> <tr> <th data-bbox="427 1171 510 1278">№ точки</th> <th data-bbox="510 1171 647 1278">координата X</th> <th data-bbox="647 1171 801 1278">координата Y</th> </tr> </thead> <tbody> <tr> <td data-bbox="427 1278 510 1310">1</td> <td data-bbox="510 1278 647 1310">664099,44</td> <td data-bbox="647 1278 801 1310">1320298,33</td> </tr> <tr> <td data-bbox="427 1310 510 1342">2</td> <td data-bbox="510 1310 647 1342">664122,85</td> <td data-bbox="647 1310 801 1342">1320283,56</td> </tr> <tr> <td data-bbox="427 1342 510 1374">3</td> <td data-bbox="510 1342 647 1374">664215,56</td> <td data-bbox="647 1342 801 1374">1320406,15</td> </tr> <tr> <td data-bbox="427 1374 510 1406">4</td> <td data-bbox="510 1374 647 1406">664305,73</td> <td data-bbox="647 1374 801 1406">1320510,2</td> </tr> <tr> <td data-bbox="427 1406 510 1461">5</td> <td data-bbox="510 1406 647 1461">664290,31</td> <td data-bbox="647 1406 801 1461">1320523,56</td> </tr> </tbody> </table>	№ точки	координата X	координата Y	1	664099,44	1320298,33	2	664122,85	1320283,56	3	664215,56	1320406,15	4	664305,73	1320510,2	5	664290,31	1320523,56	<p>Нестационарные объекты для организации обслуживания зон отдыха населения, в том числе на пляжных территориях в прибрежных защитных полосах водных объектов (теньевые навесы, аэрации, солярии, кабинки для переодевания, душевые кабинки, временные павильоны и киоски, туалеты, питьевые фонтанчики и другое оборудование, в том числе для санитарной очистки территории, пункты проката инвентаря, медицинские пункты первой помощи, площадки или поляны для пикников, танцевальные, спортивные и детские игровые площадки, и горки), для</p>	5780,0 кв. м.	Условные зоны размещения объектов	ГОСТ Р 55698-2013 Туристские услуги. Услуги пляжей. Общие требования	-
№ точки	координата X	координата Y																						
1	664099,44	1320298,33																						
2	664122,85	1320283,56																						
3	664215,56	1320406,15																						
4	664305,73	1320510,2																						
5	664290,31	1320523,56																						

		размещения которых не требуется разрешение на строительство.																						
2	<p>Краснодарский край, г. Ейск, ул. Шмидта</p> <p>Кадастровый номер квартала: 23:42:0201001</p> <p>Координаты в системе МСК-23 участка площадью 5780,0 кв. м.</p> <table border="1"> <thead> <tr> <th>№ точки</th> <th>координата X</th> <th>координата Y</th> </tr> </thead> <tbody> <tr> <td>1</td> <td>664099,44</td> <td>1320298,33</td> </tr> <tr> <td>2</td> <td>664122,85</td> <td>1320283,56</td> </tr> <tr> <td>3</td> <td>664215,56</td> <td>1320406,15</td> </tr> <tr> <td>4</td> <td>664305,73</td> <td>1320510,2</td> </tr> <tr> <td>5</td> <td>664290,31</td> <td>1320523,56</td> </tr> </tbody> </table>	№ точки	координата X	координата Y	1	664099,44	1320298,33	2	664122,85	1320283,56	3	664215,56	1320406,15	4	664305,73	1320510,2	5	664290,31	1320523,56	<p>Объекты, предназначенные для обеспечения безопасности людей на водных объектах, сооружения водно-спасательных станций и постов в береговой и прибрежной защитных полосах водных объектов, для размещения, которых не требуется разрешения на строительство.</p>	5780,0 кв. м.	Условные зоны размещения объектов		
№ точки	координата X	координата Y																						
1	664099,44	1320298,33																						
2	664122,85	1320283,56																						
3	664215,56	1320406,15																						
4	664305,73	1320510,2																						
5	664290,31	1320523,56																						

Схема № 4
 размещения объектов на землях или земельных участках, находящихся в государственной или муниципальной собственности, без предоставления земельных участков и установления сервитута согласно постановлению главы администрации (губернатора) Краснодарского края от 6 июля 2015 года № 627. Земельный участок в границах кадастрового квартала: 23.42.0201001, расположенный в Ельском городском поселении Ельского района по адресу: Краснодарский край, г. Ельск, ул. Шингара М1-500.

Координаты в системе МСК-23

№ точки	Дирекционный угол, град.	Длина линии, м	Координата X	Координата Y
1	327°45' 03"	27,68	664899,44	1320298,33
2	52°54' 04"	133,7	664122,83	1320281,56
3	49°05' 15"	137,68	664215,56	1320406,15
4	139°03' 38"	20,4	664365,73	1320510,2
5			664290,31	1320523,56

Площадь: 7880 кв. м
 периметр: 634,7 м

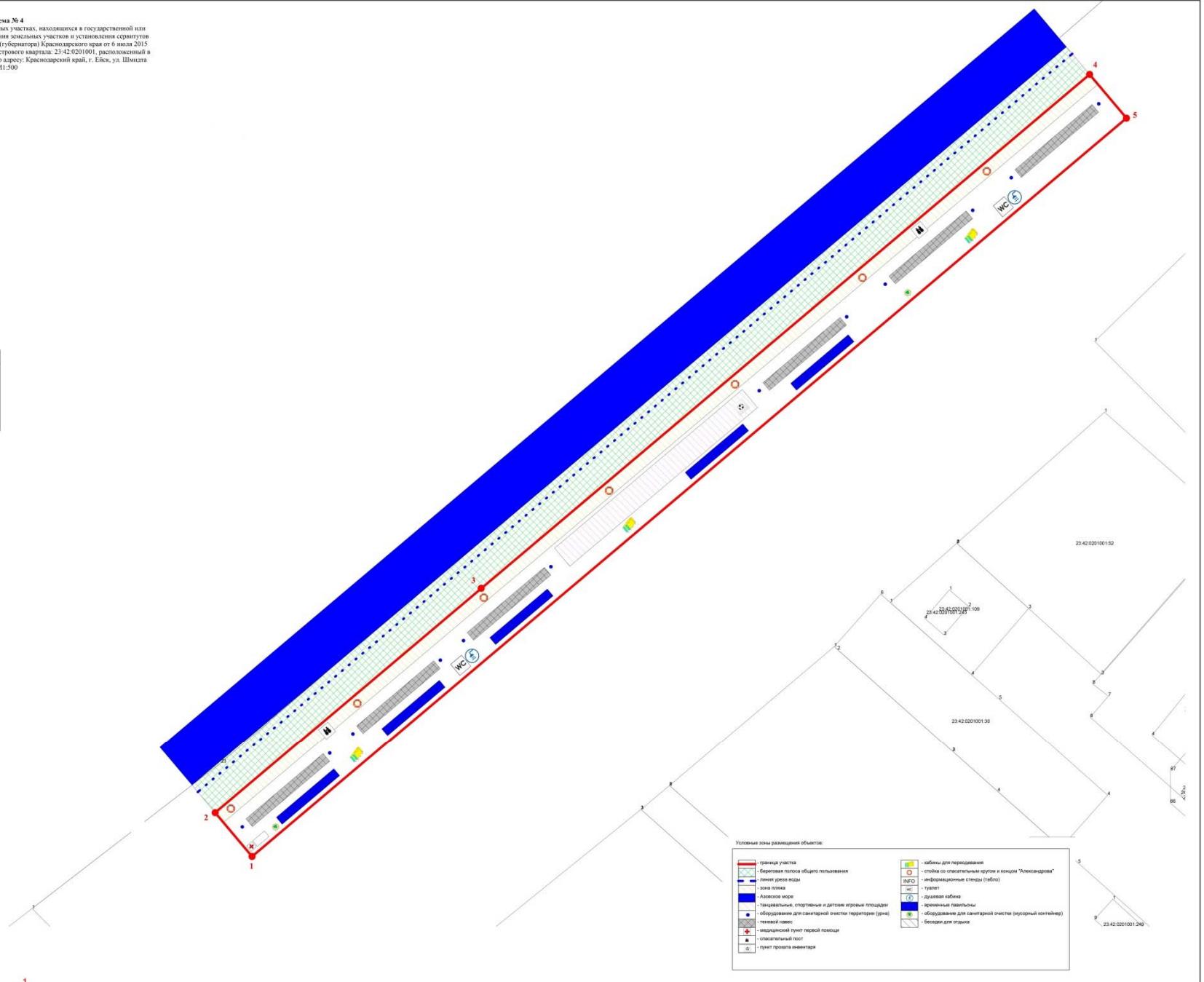


Схема № 1.5

размещения объектов на землях или земельных участках, находящихся в государственной или муниципальной собственности, без предоставления земельных участков и установления сервитутов согласно постановлению главы администрации (губернатора) Краснодарского края от 6 июля 2015 года № 627. Земельный участок в границах кадастрового квартала: 23:42:0101001, расположенным в Ейском городском поселении Ейского района по адресу:
Краснодарский край, г. Ейск, ул. Пляжная

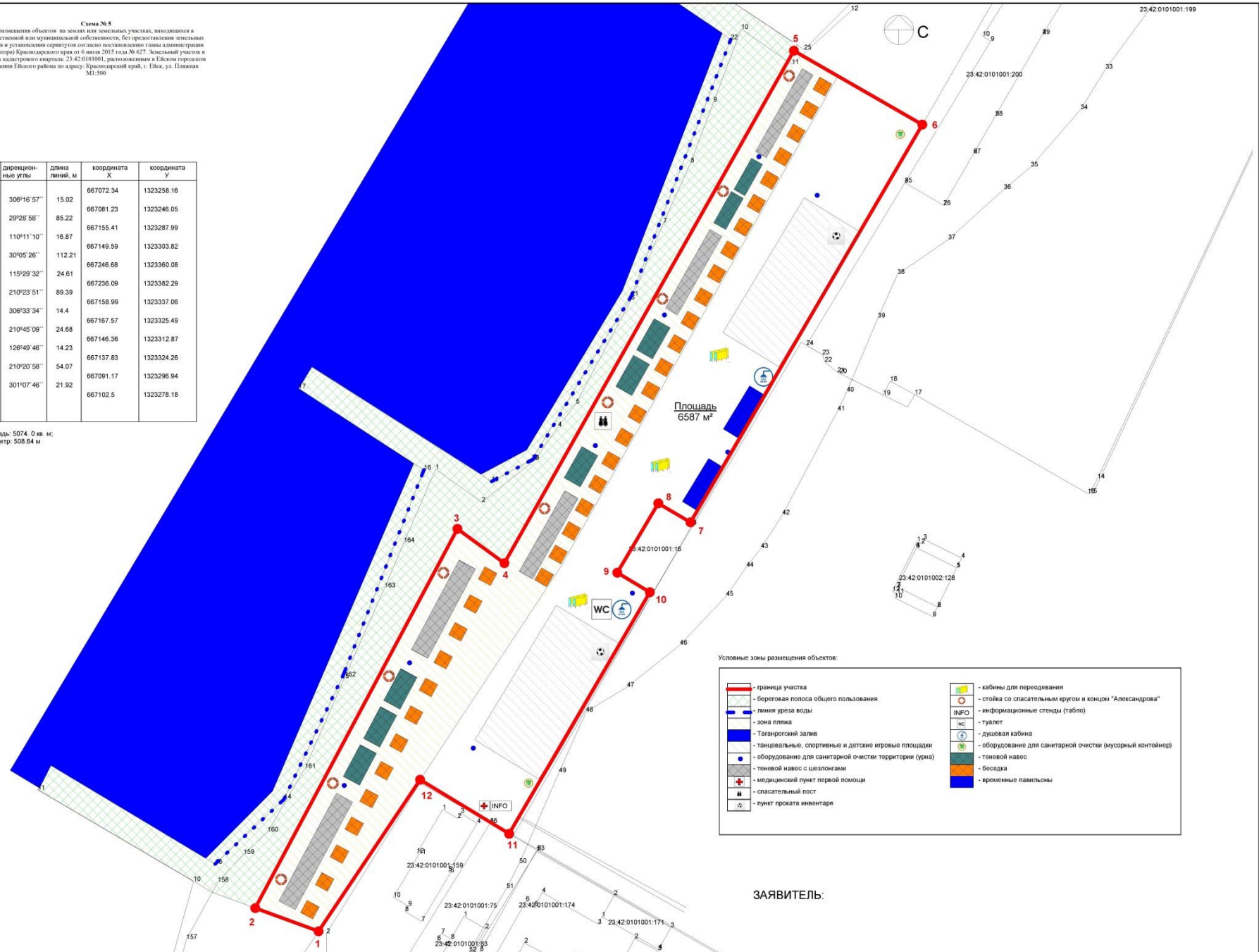
Порядковый номер объекта	Адресный ориентир - место размещения объекта(ов) или наименование (описание) территории, на которой предполагается размещение объекта(ов), кадастровый номер земельного участка (в случае его наличия)	Вид объекта(ов), предполагаемых к размещению на соответствующей территории, и их необходимое количество	Площадь территории, на которой планируется размещение объекта(ов), размеры объекта(ов)	Специализация объекта(ов) (с указанием оказываемой услуги)	Дополнительные требования, предъявляемые к объекту(ам)	Примечание																								
1	2	3	4	5	6	7																								
1	<p>Краснодарский край, г. Ейск, ул. Пляжная</p> <p>Кадастровый номер квартала: 23:42:0101001</p> <p>Координаты в системе МСК-23</p> <table border="1" data-bbox="427 1171 801 1538"> <thead> <tr> <th>№ точки</th> <th>координата X</th> <th>координата Y</th> </tr> </thead> <tbody> <tr><td>1</td><td>667072,34</td><td>1323258,16</td></tr> <tr><td>2</td><td>667081,23</td><td>1323246,05</td></tr> <tr><td>3</td><td>667155,41</td><td>1323287,99</td></tr> <tr><td>4</td><td>667149,59</td><td>1323303,82</td></tr> <tr><td>5</td><td>667246,68</td><td>1323360,08</td></tr> <tr><td>6</td><td>667236,09</td><td>1323382,29</td></tr> <tr><td>7</td><td>667158,99</td><td>1323337,06</td></tr> </tbody> </table>	№ точки	координата X	координата Y	1	667072,34	1323258,16	2	667081,23	1323246,05	3	667155,41	1323287,99	4	667149,59	1323303,82	5	667246,68	1323360,08	6	667236,09	1323382,29	7	667158,99	1323337,06	<p>Нестационарные объекты для организации обслуживания зон отдыха населения, в том числе на пляжных территориях в прибрежных защитных полосах водных объектов (теневые навесы, аэрации, солярии, кабинки для переодевания, душевые кабинки, временные павильоны и киоски, туалеты, питьевые фонтанчики и другое оборудование, в том числе для санитарной очистки территории, пункты проката инвентаря, медицинские пункты первой помощи, площадки или</p>	6587 кв. м.	Условные зоны размещения объектов	ГОСТ Р 55698-2013 Туристские услуги. Услуги пляжей. Общие требования	-
№ точки	координата X	координата Y																												
1	667072,34	1323258,16																												
2	667081,23	1323246,05																												
3	667155,41	1323287,99																												
4	667149,59	1323303,82																												
5	667246,68	1323360,08																												
6	667236,09	1323382,29																												
7	667158,99	1323337,06																												

	<table border="1"> <tr><td>8</td><td>667167,57</td><td>1323325,49</td></tr> <tr><td>9</td><td>667146,36</td><td>1323312,87</td></tr> <tr><td>10</td><td>667137,83</td><td>1323324,26</td></tr> <tr><td>11</td><td>667091,17</td><td>1323296,94</td></tr> <tr><td>12</td><td>667102,5</td><td>1323278,18</td></tr> </table>	8	667167,57	1323325,49	9	667146,36	1323312,87	10	667137,83	1323324,26	11	667091,17	1323296,94	12	667102,5	1323278,18	<p>поляны для пикников, танцевальные, спортивные и детские игровые площадки, и горки), для размещения которых не требуется разрешение на строительство.</p>																												
8	667167,57	1323325,49																																											
9	667146,36	1323312,87																																											
10	667137,83	1323324,26																																											
11	667091,17	1323296,94																																											
12	667102,5	1323278,18																																											
2	<p>Краснодарский край, г. Ейск, ул. пляжная</p> <p>Кадастровый номер квартала: 23:42:0101001</p> <p>Координаты в системе МСК-23</p> <table border="1"> <thead> <tr> <th>№ точки</th> <th>координата X</th> <th>координата Y</th> </tr> </thead> <tbody> <tr><td>1</td><td>667072,34</td><td>1323258,16</td></tr> <tr><td>2</td><td>667081,23</td><td>1323246,05</td></tr> <tr><td>3</td><td>667155,41</td><td>1323287,99</td></tr> <tr><td>4</td><td>667149,59</td><td>1323303,82</td></tr> <tr><td>5</td><td>667246,68</td><td>1323360,08</td></tr> <tr><td>6</td><td>667236,09</td><td>1323382,29</td></tr> <tr><td>7</td><td>667158,99</td><td>1323337,06</td></tr> <tr><td>8</td><td>667167,57</td><td>1323325,49</td></tr> <tr><td>9</td><td>667146,36</td><td>1323312,87</td></tr> <tr><td>10</td><td>667137,83</td><td>1323324,26</td></tr> <tr><td>11</td><td>667091,17</td><td>1323296,94</td></tr> <tr><td>12</td><td>667102,5</td><td>1323278,18</td></tr> </tbody> </table>	№ точки	координата X	координата Y	1	667072,34	1323258,16	2	667081,23	1323246,05	3	667155,41	1323287,99	4	667149,59	1323303,82	5	667246,68	1323360,08	6	667236,09	1323382,29	7	667158,99	1323337,06	8	667167,57	1323325,49	9	667146,36	1323312,87	10	667137,83	1323324,26	11	667091,17	1323296,94	12	667102,5	1323278,18	<p>Объекты, предназначенные для обеспечения безопасности людей на водных объектах, сооружения водно-спасательных станций и постов в береговой и прибрежной защитных полосах водных объектов, для размещения, которых не требуется разрешения на строительство.</p>	6587 кв. м.	Условные зоны размещения объектов		
№ точки	координата X	координата Y																																											
1	667072,34	1323258,16																																											
2	667081,23	1323246,05																																											
3	667155,41	1323287,99																																											
4	667149,59	1323303,82																																											
5	667246,68	1323360,08																																											
6	667236,09	1323382,29																																											
7	667158,99	1323337,06																																											
8	667167,57	1323325,49																																											
9	667146,36	1323312,87																																											
10	667137,83	1323324,26																																											
11	667091,17	1323296,94																																											
12	667102,5	1323278,18																																											

Схема № 5
 размещение объектов на землях или земельных участках, находящихся в государственной или муниципальной собственности, без предоставления земельных участков и установления сервитута согласно постановлению главы администрации (губернатора) Красноярского края от 6 июля 2015 года № 627. Земельный участок с границами кадастрового квартала: 23:42:0101001, расположенный в Ежемском городском поселении Енисейского района по адресу: Красноярский край, г. Енисей, ул. Палладова №1:508

№ точки	дирекционные углы	длина линий, м	координата X	координата y
1			667072.34	1323258.16
2	306°16'57"	15.02	667081.23	1323246.05
3	29°28'58"	85.22	667155.41	1323287.99
4	110°11'10"	16.87	667149.59	1323303.82
5	30°05'26"	112.21	667246.68	1323360.08
6	115°29'32"	24.61	667236.09	1323382.29
7	210°23'51"	89.39	667158.99	1323337.06
8	306°33'34"	14.4	667167.57	1323325.49
9	210°45'09"	24.68	667146.36	1323312.87
10	126°40'46"	14.23	667137.83	1323324.26
11	210°20'58"	54.07	667091.17	1323296.94
12	301°07'46"	21.92	667102.5	1323278.18

Площадь: 5074, 0 кв. м;
 периметр: 508,64 м



Условные зоны размещения объектов:

- граница участка	- кабин для переодевания
- береговая полоса общего пользования	- стойка со спасательным кругом и концы "Александрова"
- линия уреза воды	- информационные стенды (табло)
- зона плавки	- туалет
- Таганрогский залив	- душевая кабина
- танцевальные, спортивные и детские игровые площадки	- оборудование для санитарной очистки (мусорный контейнер)
- оборудование для санитарной очистки территории (урна)	- теневой навес
- теневой навес с шезлонгами	- беседка
- медицинский пункт первой помощи	- временные павильоны
- спасательный пост	
- пункт проката инвентаря	

ЗАЯВИТЕЛЬ:

Схема № 1.6

размещения объектов на землях или земельных участках, находящихся в государственной или муниципальной собственности, без предоставления земельных участков и установления сервитутов согласно постановлению главы администрации (губернатора) Краснодарского края от 6 июля 2015 года № 627. Земельный участок в границах кадастрового квартала: 23:42:0201001, расположенный в Ейском городском поселении Ейского района по адресу: Краснодарский край, г. Ейск, ул. Шмидта

Порядковый номер объекта	Адресный ориентир - место размещения объекта(ов) или наименование (описание) территории, на которой предполагается размещение объекта(ов), кадастровый номер земельного участка (в случае его наличия)	Вид объекта(ов), предполагаемых к размещению на соответствующей территории, и их необходимое количество	Площадь территории, на которой планируется размещение объекта(ов), размеры объекта(ов)	Специализация объекта(ов) (с указанием оказываемой услуги)	Дополнительные требования, предъявляемые к объекту(ам)	Примечание															
1	2	3	4	5	6	7															
1	<p>Краснодарский край, г. Ейск, ул. Шмидта</p> <p>Кадастровый номер квартала: 23:42:0201001</p> <p>Координаты в системе МСК-23 участка</p> <table border="1" data-bbox="427 1246 801 1487"> <thead> <tr> <th data-bbox="427 1246 510 1353">№ точки</th> <th data-bbox="510 1246 647 1353">координата X</th> <th data-bbox="647 1246 801 1353">координата Y</th> </tr> </thead> <tbody> <tr> <td data-bbox="427 1353 510 1385">1</td> <td data-bbox="510 1353 647 1385">664073,49</td> <td data-bbox="647 1353 801 1385">1320262,1</td> </tr> <tr> <td data-bbox="427 1385 510 1417">2</td> <td data-bbox="510 1385 647 1417">664100,38</td> <td data-bbox="647 1385 801 1417">1320283,94</td> </tr> <tr> <td data-bbox="427 1417 510 1449">3</td> <td data-bbox="510 1417 647 1449">664064,65</td> <td data-bbox="647 1417 801 1449">1320320,35</td> </tr> <tr> <td data-bbox="427 1449 510 1487">4</td> <td data-bbox="510 1449 647 1487">664059,09</td> <td data-bbox="647 1449 801 1487">1320313,73</td> </tr> </tbody> </table>	№ точки	координата X	координата Y	1	664073,49	1320262,1	2	664100,38	1320283,94	3	664064,65	1320320,35	4	664059,09	1320313,73	<p>Нестационарные объекты для организации обслуживания зон отдыха населения, в том числе на пляжных территориях в прибрежных защитных полосах водных объектов (теньевые навесы, азарии, солярии, кабинки для переодевания, душевые кабинки, временные павильоны и киоски, туалеты, питьевые фонтанчики и другое оборудование, в том числе для санитарной очистки территории, пункты проката инвентаря, медицинские пункты первой помощи, площадки или поляны для пикников, танцевальные, спортивные и детские игровые площадки, и горки), для размещения которых не требуется разрешение на строительство.</p>	2118,6 кв. м.	Условные зоны размещения объектов		-
№ точки	координата X	координата Y																			
1	664073,49	1320262,1																			
2	664100,38	1320283,94																			
3	664064,65	1320320,35																			
4	664059,09	1320313,73																			

Схема № 6

размещения объектов на землях или земельных участках, находящихся в государственной или муниципальной собственности, без предоставления земельных участков и установления сервитутов согласно постановлению главы администрации (губернатора) Краснодарского края от 6 июля 2015 года № 627. Земельный участок в границах кадастрового квартала 23:42:0201001, расположенный в Ейском городском поселении Ейского района по адресу: Краснодарский край, г. Ейск, ул. Шмидта М1:500



№ точки	Дирекционные углы	Длина линий, м	Координата X	Координата Y
1			664073.49	1320262.1
2	39°05'00''	34.64		
3	134°27'35''	51.01	664100.38	1320283.94
4	229°58'25''	8.65	664064.65	1320320.35
			664059.09	1320313.73

Площадь: 1071 кв. м
периметр: 147.9 м

Условные зоны размещения объектов:

	- граница участка
	- оборудование для санитарной очистки (мусорный контейнер)
	- временные павильоны
	- беседки для отдыха
	- оборудование для санитарной очистки территории (урна)

ЗАЯВИТЕЛЬ:

Начальник отдела
торговли и курортов администрации
Ейского городского поселения Ейского района

А.В. Люднов