



АДМИНИСТРАЦИЯ
ЕЙСКОГО ГОРОДСКОГО ПОСЕЛЕНИЯ ЕЙСКОГО РАЙОНА

ПОСТАНОВЛЕНИЕ

от 23 июня 2020 года

№ 395

г. Ейск

О назначении публичных слушаний по проекту постановления администрации Ейского городского поселения Ейского района «Об утверждении проекта планировки и проекта межевания территории по адресу: Краснодарский край, Ейский район, город Ейск, поселок Краснофлотский, улица Парниковая, улица Авиационная, улица Бородина, улица Н.Клименко, в границах кадастрового квартала 23:42:0705026, для объекта инженерно-технического обеспечения в рамках проекта «Сети водоснабжения и водоотведения индивидуальной жилой застройки в границах улицы Парниковой, улицы Центральная, улицы Куйбышева в поселке Краснофлотский города Ейска»

Руководствуясь Федеральным законом от 6 октября 2003 года № 131-ФЗ «Об общих принципах организации местного самоуправления в Российской Федерации», статьями 42-46 Градостроительного кодекса Российской Федерации, Уставом Ейского городского поселения Ейского района, Порядком организации и проведения публичных слушаний в Ейском городском поселении Ейского района, утвержденным решением Совета Ейского городского поселения Ейского района от 30 августа 2012 года № 47/1, **п о с т а н о в л я ю:**

1. Назначить публичные слушания по проекту постановления администрации Ейского городского поселения Ейского района «Об утверждении проекта планировки и проекта межевания территории по адресу: Краснодарский край, Ейский район, город Ейск, поселок Краснофлотский, улица Парниковая, улица Авиационная, улица Бородина, улица Н.Клименко, в границах кадастрового квартала 23:42:0705026, для объекта инженерно-технического обеспечения в рамках проекта «Сети водоснабжения и водоотведения индивидуальной жилой застройки в границах улицы Парниковой, улицы Центральная, улицы Куйбышева в поселке Краснофлотский города Ейска» (приложение № 1) на 4 августа 2020 года в 10-00 часов, место проведения публичных слушаний: Ейский район, город Ейск, улица Свердлова, 106, 2 этаж, большой зал.

2. Образовать комиссию по проведению публичных слушаний по проекту постановления администрации Ейского городского поселения Ейского района «Об утверждении проекта планировки и проекта межевания территории по

адресу: Краснодарский край, Ейский район, город Ейск, поселок Краснофлотский, улица Парниковая, улица Авиационная, улица Бородина, улица Н.Клименко, в границах кадастрового квартала 23:42:0705026, для объекта инженерно-технического обеспечения в рамках проекта «Сети водоснабжения и водоотведения индивидуальной жилой застройки в границах улицы Парниковой, улицы Центральная, улицы Куйбышева в поселке Краснофлотский города Ейска» (далее - комиссия) и утвердить ее состав (приложение № 2).

3. Общему отделу администрации Ейского городского поселения Ейского района (Магальяс) обеспечить опубликование настоящего постановления на официальном сайте «municipalnujvestnik» и размещение на официальном сайте администрации Ейского городского поселения Ейского района в информационно-телекоммуникационной сети «Интернет».

4. Постановление вступает в силу со дня его подписания.

Исполняющий обязанности
главы Ейского городского поселения
Ейского района

А.А.Скачедуб

ПРИЛОЖЕНИЕ № 1
к постановлению администрации Ейского
городского поселения Ейского района
от 23.06.2020 № 395

Проект

АДМИНИСТРАЦИЯ
ЕЙСКОГО ГОРОДСКОГО ПОСЕЛЕНИЯ ЕЙСКОГО РАЙОНА

ПОСТАНОВЛЕНИЕ

Об утверждении проекта планировки и проекта межевания территории по адресу: Краснодарский край, Ейский район, город Ейск, поселок Краснофлотский, улица Парниковая, улица Авиационная, улица Бородина, улица Н.Клименко, в границах кадастрового квартала 23:42:0705026, для объекта инженерно-технического обеспечения в рамках проекта «Сети водоснабжения и водоотведения индивидуальной жилой застройки в границах улицы Парниковой, улицы Центральная, улицы Куйбышева в поселке Краснофлотский города Ейска»

Руководствуясь Федеральным законом от 6 октября 2003 года № 131-ФЗ «Об общих принципах организации местного самоуправления в Российской Федерации», статьями 42, 43, 45, 46 Градостроительного кодекса Российской Федерации, в соответствии с Уставом Ейского городского поселения Ейского района, на основании заключения о результатах публичных слушаний от _____ № _____, с учетом протокола проведения публичных слушаний от _____ № _____) п о с т а н о в л я ю:

1. Утвердить проект планировки и проект межевания территории по адресу: Краснодарский край, Ейский район, город Ейск, поселок Краснофлотский, улица Парниковая, улица Авиационная, улица Бородина, улица Н.Клименко, в границах кадастрового квартала 23:42:0705026, для объекта инженерно-технического обеспечения в рамках проекта «Сети водоснабжения и водоотведения индивидуальной жилой застройки в границах улицы Парниковой, улицы Центральная, улицы Куйбышева в поселке Краснофлотский города Ейска» (прилагается).

2. Общему отделу администрации Ейского городского поселения Ейского района (Магальяс) обеспечить опубликование настоящего постановления на официальном сайте «municipalnujvestnik» и размещение на официальном сайте администрации Ейского городского поселения Ейского района в информационно-телекоммуникационной сети «Интернет».

3. Постановление вступает в силу со дня его подписания.

Исполняющий обязанности
главы Ейского городского поселения
Ейского района

А.А. Скачедуб

Начальник управления
архитектуры и градостроительства

А.С. Подвойский

ПРИЛОЖЕНИЕ № 2

УТВЕРЖДЕН

постановлением администрации
Ейского городского поселения
Ейского района
от 23.05.2020 № 395

СОСТАВ

комиссии по проведению публичных слушаний, подготовке заключения по результатам публичных слушаний по проекту постановления администрации Ейского городского поселения Ейского района «Об утверждении проекта планировки и проекта межевания территории по адресу: Краснодарский край, Ейский район, город Ейск, поселок Краснофлотский, улица Парникова, улица Авиационная, улица Бородина, улица Н.Клименко, в границах кадастрового квартала 23:42:0705026, для объекта инженерно-технического обеспечения в рамках проекта «Сети водоснабжения и водоотведения индивидуальной жилой застройки в границах улицы Парниковой, улицы Центральная, улицы Куйбышева в поселке Краснофлотский города Ейска»

Десятниченко
Андрей Иванович

- заместитель главы Ейского городского поселения Ейского района, председатель комиссии;

Подвойский
Александр Сергеевич

- начальник управления архитектуры и градостроительства администрации Ейского городского поселения Ейского района, заместитель председателя;

Яценко
Виктория Александровна

- исполняющий обязанности директора муниципального унитарного предприятия Ейского городского поселения Ейского района «Ейская проектная контора», секретарь комиссии.

Члены комиссии:

Гопало
Наталья Викторовна

- заместитель начальника управления архитектуры и градостроительства администрации Ейского городского поселения Ейского района;

- Драчев
Дмитрий Константинович - начальник управления жилищно-коммунального хозяйства администрации Ейского городского поселения Ейского района;
- Лукьянченко
Юрий Юрьевич - депутат Совета Ейского городского поселения Ейского района;
- Скачедуб
Андрей Александрович - заместитель главы Ейского городского поселения Ейского района;
- Шапка
Анастасия Валериевна - начальник правового отдела администрации Ейского городского поселения Ейского района;
- Яценко
Татьяна Викторовна - начальник управления имущественных и земельных отношений администрации Ейского городского поселения Ейского района.

В случае временного отсутствия председателя комиссии, заместителя, секретаря или членов данной комиссии их обязанности исполняют лица, временно назначенные на их должности.

Начальник управления
архитектуры и градостроительства

А.С. Подвойский

Муниципальное Унитарное Предприятие
Ейского городского поселения Ейского района
«ЕЙСКАЯ ПРОЕКТНАЯ КОНТОРА»

Проект планировки территории по адресу: Краснодарский край, Ейский район, город Ейск, поселок Краснофлотский, ул. Парниковая, ул. Авиационная, ул. Бородина, ул. Н.Клименко, в границах кадастрового квартала 23:42:0705026 для объекта водоснабжение и водоотведение

Проект планировки территории
(Основная часть)

19-290-ППТ.1

Том 1

г.Ейск 2019г.

Муниципальное Унитарное Предприятие
Ейского городского поселения Ейского района
«ЕЙСКАЯ ПРОЕКТНАЯ КОНТОРА»

Заказчик : Администрация Ейского городского поселения Ейского района

Проект планировки территории по адресу: Краснодарский край, Ейский район, город Ейск, поселок Краснофлотский, ул. Парниковая, ул. Авиационная, ул. Бородина, ул. Н.Клименко, в границах кадастрового квартала 23:42:0705026 для объекта водоснабжение и водоотведение

Проект планировки территории
(Основная часть)

19-290-ППТ.1

Том 1

Директор МУП
« Ейская проектная контора»

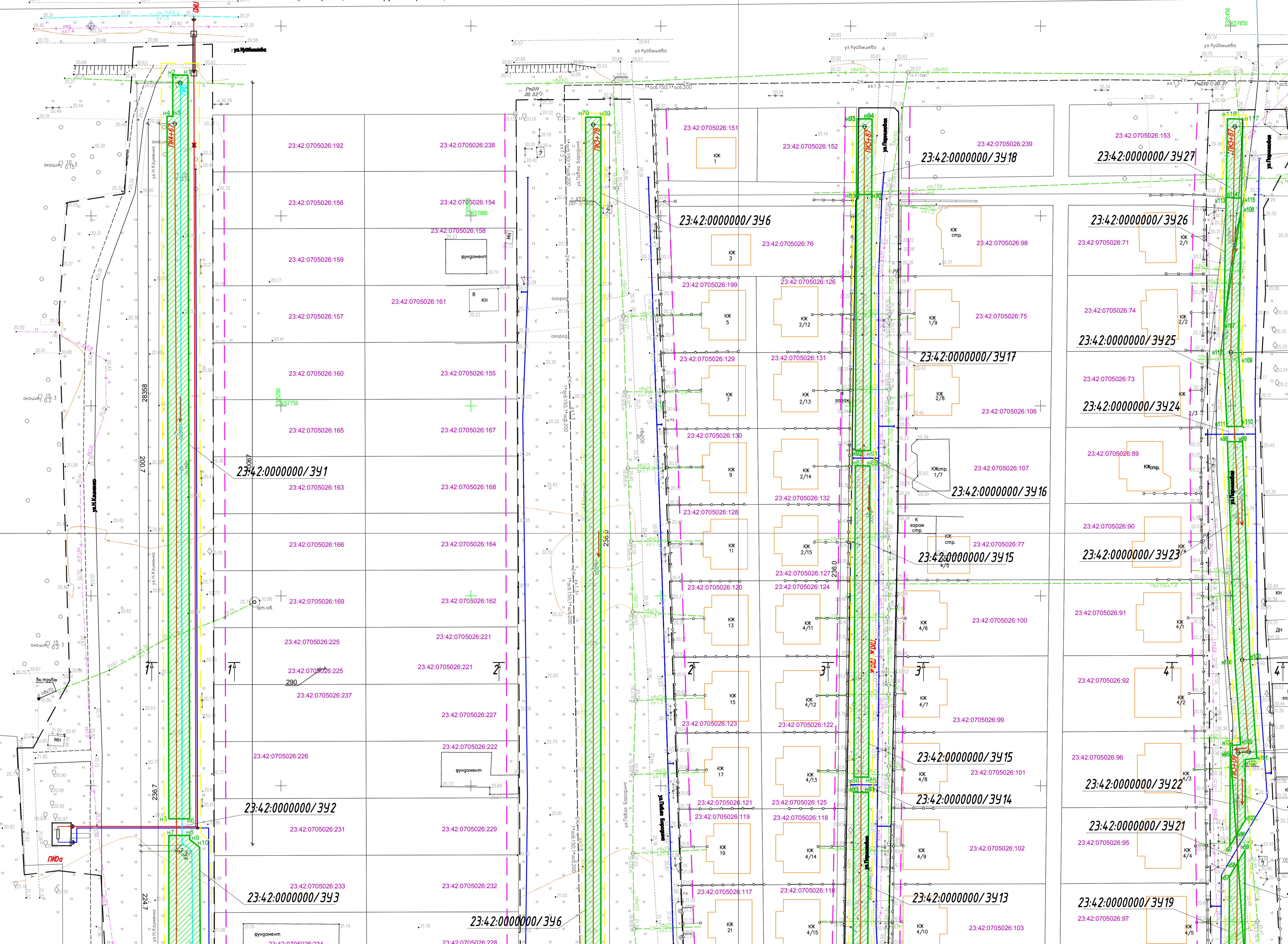
Гл. инженер проекта



С.А. Желтушко

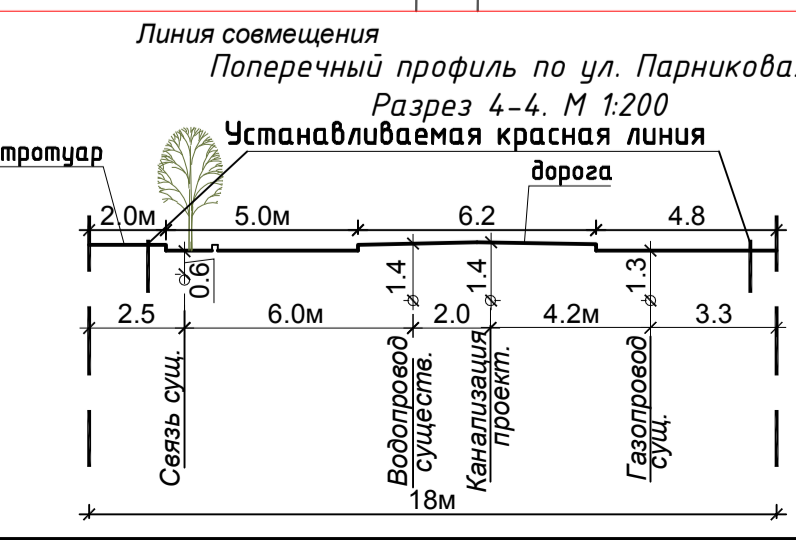
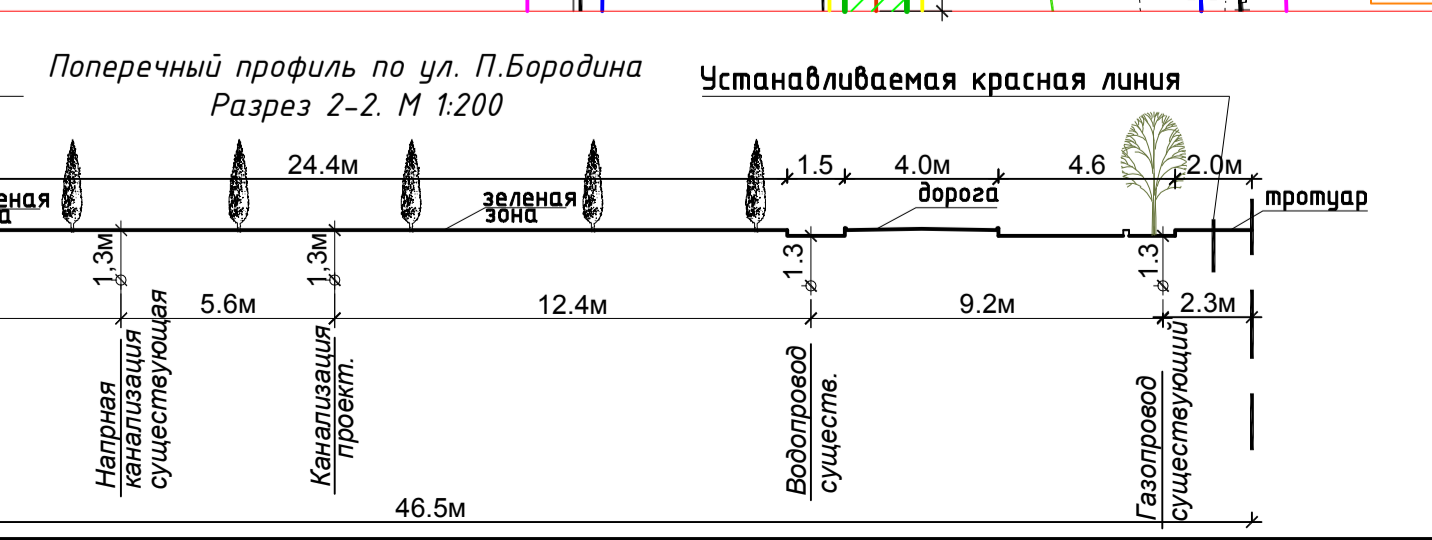
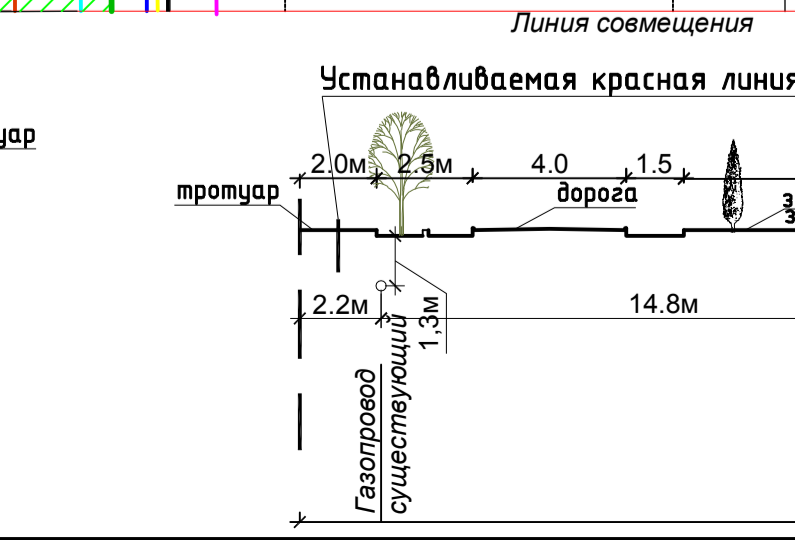
Н.В.Незлобинская

г.Ейск 2019г.



- Примечание:
1. Данный лист смотреть совместно с листом №2.1.
 2. По данным Генерального плана Ейского городского поселения Ейского района Краснодарского края особо охраняемые природные территории, объекты культурного наследия, территории лесничества, лесопарков, участков лесничества, лесных кварталов, лесотаксационных выделов или частей лесотаксационных выделов, на рассматриваемом земельном участке не значатся.
 3. В соответствии с данными Генерального плана Ейского городского поселения Ейского района Краснодарского края, проектируемый линейный объект в основном расположен в зоне застройки индивидуальных жилых домов в соответствии с санитарной классификацией.
 4. Согласно правил землепользования и застройки ЕГП ЕР с 29 января 2013 года № 52/4 «Об утверждении Правил землепользования и застройки Ейского городского поселения Ейского района» (в редакции решения Совета Ейского городского поселения Ейского района от 18 июня 2019 года № 68/2 «О внесении изменений в решение Совета Ейского городского поселения Ейского района от 29 января 2013 года № 52/4 «Об утверждении Правил землепользования и застройки Ейского городского поселения Ейского района») проектируемый линейный объект полностью расположен в зоне с особыми условиями использования территории - запретный район от склада Вооруженных сил РФ, а также частично расположен в санитарно-защитной зоне ФГБОУ СПБ «Колледж Ейский».
 5. Линейные объекты подлежат передаче (перустройству) из зоны планируемого размещения линейного объекта не установлены.
 6. Каталог координат поворотных точек границы в отношении, которой осуществляется подготовка проекта планировки представлен в Приложении 2.
 7. Каталог координат границы зоны планируемого размещения линейного объекта представлен в Приложении 1.
 8. Каталог координат охранной зоны линейного объекта представлен в Приложении 4.

- Условные обозначения:
- Граница территории, в отношении которой осуществляется подготовка проекта планировки
 - граница зон планируемого размещения линейного объекта
 - Граница охранной зоны проектируемого линейного объекта
 - Ось проектируемой сети канализации
 - Ось проектируемой сети водопровода
 - Ось сети газопровода
 - Координатные поворотные точки границы проектируемого линейного объекта
 - Ось линии застройки
 - Кадастровый номер земельного участка индивидуальной застройки
- 23:42:0000000/341 - номер кадастрового квартала земельного участка проектируемого линейного объекта
- Кк - трубопровод напорной канализации существ.
 - У - кабель связи, существующий
 - В - водопровод, существующий
 - Б - кабель 0,4 кВ существующий
 - Б - кабель 6 кВ, существующий



19-290-ПП.2			
Проект планировки территории по адресу: Краснодарский край, Ейский район, город Ейск, поселок Краснофлотский, улица Парникова, улица Авиационная, улица Бородина, улица Н.Клименко, в границах кадастрового квартала 23:42:0705026 для объекта водоснабжение и водоотведение			
Изм. № уч. Лист	Неодоб.	Подпись	Дата
ГИП	Незобинская	12.19	
Инженер	Матюк	12.19	
Нор.контр.	Желтушко	12.19	
Проект планировки территории (Основная часть)			Стадия
			Лист
			Листов
Чертеж границ зон планируемого размещения линейного объекта М1:500			МУП "Ейская проектная контора"

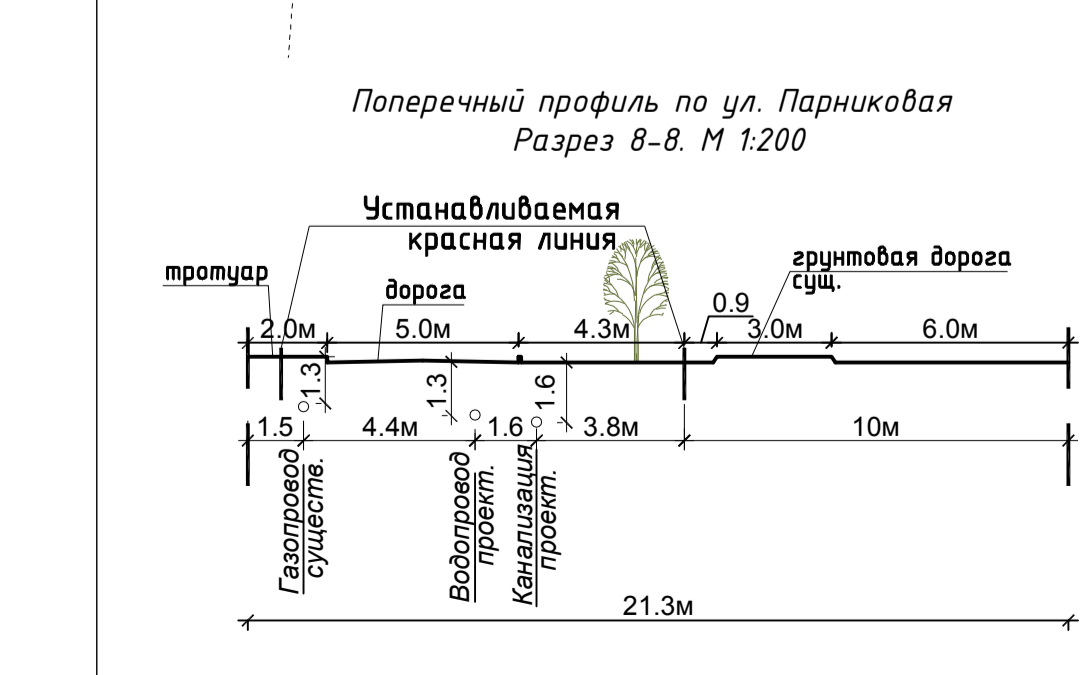
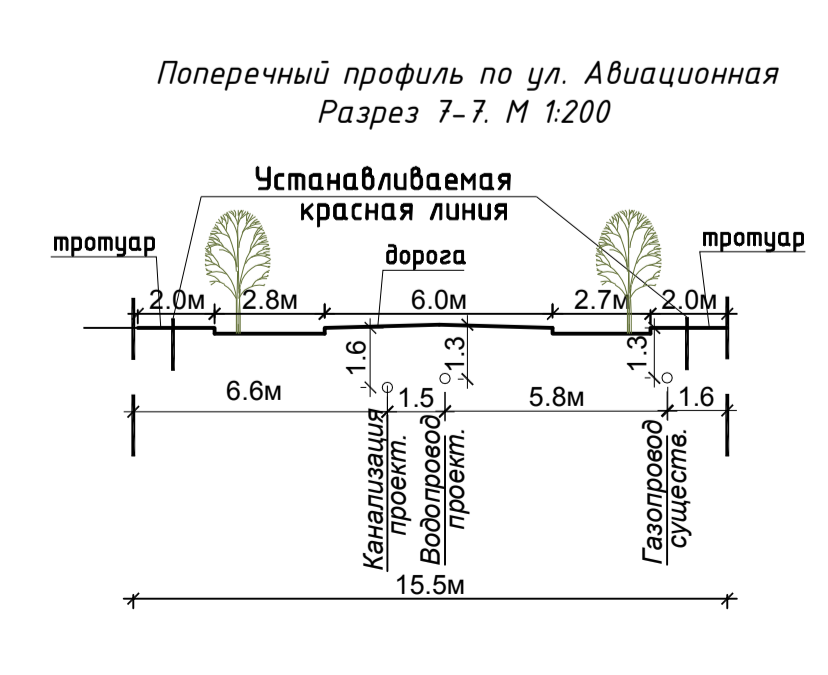
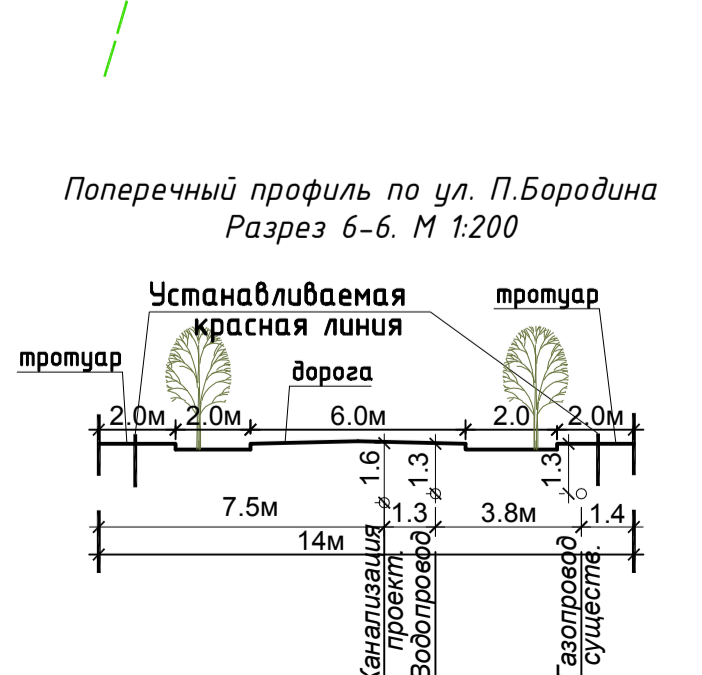
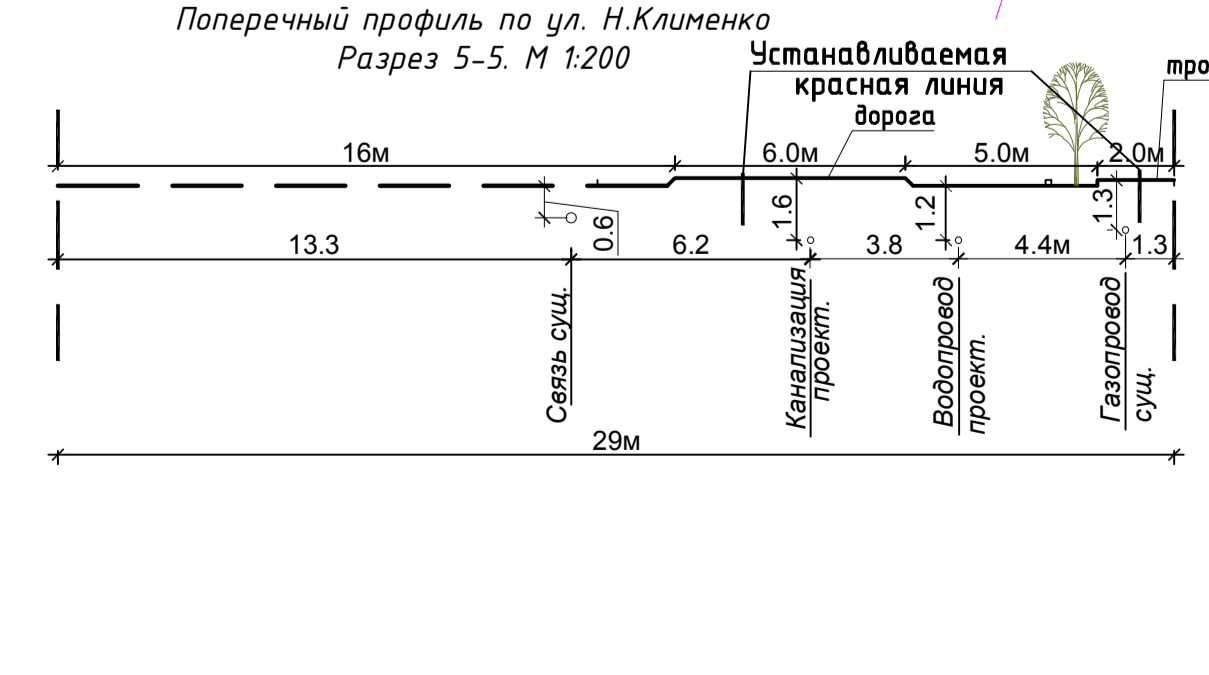
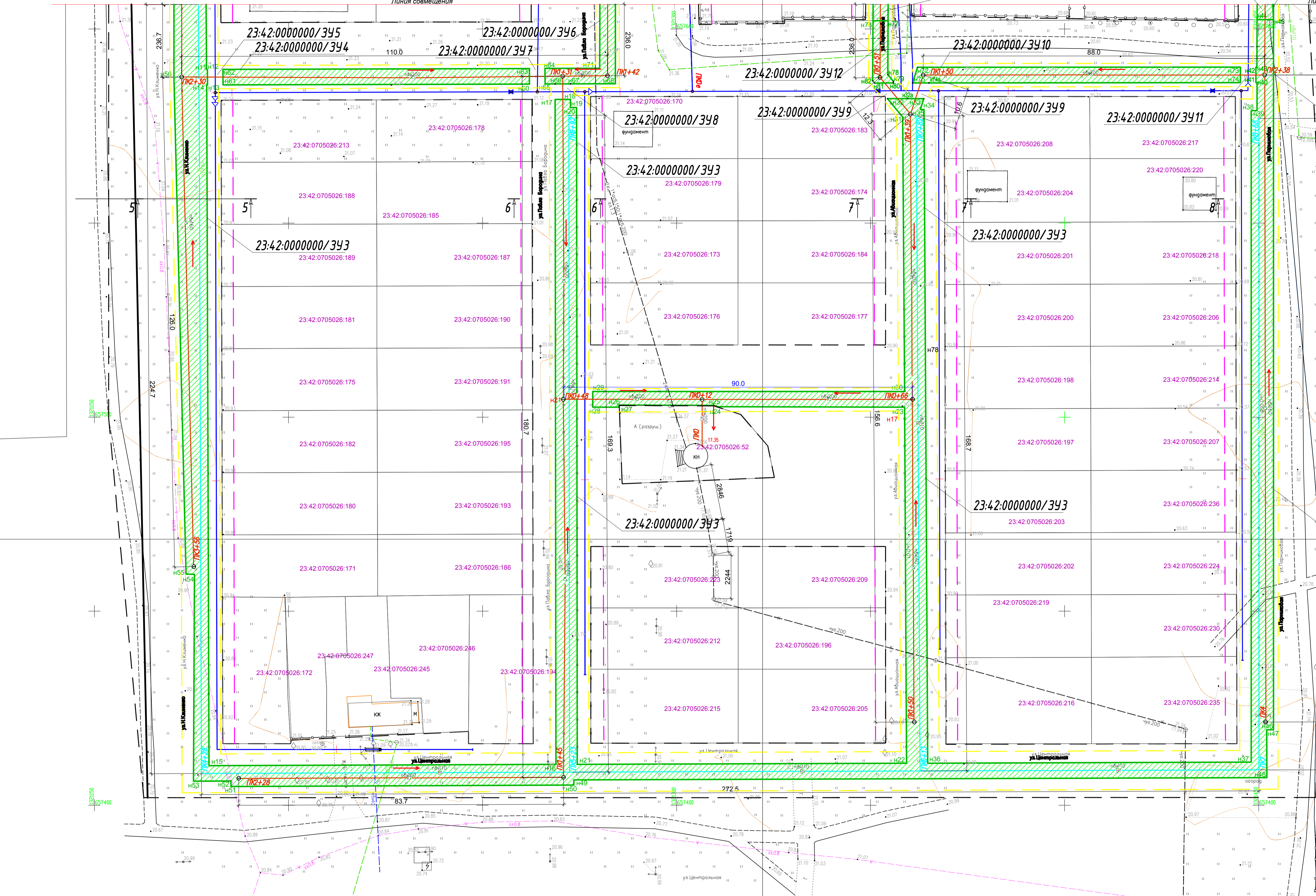
Утверждено постановлением
Администрации ЕПГ ЕР

от " " №

- Примечание:
1. Данный лист смотреть совместно с листом №2.1.
 2. По данным Генерального плана Ейского городского поселения Ейского района Краснодарского края особо охраняемые природные территории, объекты культурного наследия, территории лесничества, лесопарков, участков лесничества, лесных кварталов, лесотаксационных выделов или частей лесотаксационных выделов, на рассматриваемом земельном участке не значатся.
 3. В соответствии с данными Генерального Ейского городского поселения Ейского района Краснодарского края, проектируемый линейный объект в основном расположен в зоне застройки индивидуальными жилыми домами в соответствии с санитарной классификацией.
 4. Согласно правил землепользования и застройки ЕПГ ЕР с 29 января 2013 года № 52/4 «Об утверждении Правил землепользования и застройки Ейского городского поселения Ейского района» (в редакции решения Совета Ейского городского поселения Ейского района от 18 июня 2019 года № 68/2 «О внесении изменений в решение Совета Ейского городского поселения Ейского района от 29 января 2013 года № 52/4 «Об утверждении Правил землепользования и застройки Ейского городского поселения Ейского района») проектируемый линейный объект полностью расположен в зоне с особыми условиями использования территории: запретный район от склада Вооруженных сил РФ, а также частично расположен в санитарно-защитной зоне ФГУ СПБ "Колледж Ейский".
 5. Линейные объекты подлежащие переносу (реконструкции) из зоны планируемого размещения линейного объекта не установлены.
 6. Каталог координат поворотных точек границы в отношении, которой осуществляется подготовка проекта планировки представлен в Приложении 2.
 7. Каталог координат границы зоны планируемого размещения линейного объекта представлен в Приложении 3.
 8. Каталог координат охранной зоны линейного объекта представлен в Приложении 4.

Условные обозначения:

- Граница территории, в отношении которой осуществляется подготовка проекта планировки
 - граница адм. планируемого размещения линейного объекта
 - Граница охранной зоны проектируемого линейного объекта
 - Ось проектируемой сети канализации
 - Ось проектируемой сети водопровода
 - Ось сети газопровода
 - Координатные поворотные точки границы проектируемого линейного объекта
- 23:42:0705026:103 кадастровый номер земельного участка
23:42:0705017 номер кадастрового квартала
- $\text{---} \times \text{---}$ трубовод напорной канализации существ.
 - $\text{---} \times \text{---}$ кабель связи, существующий
 - $\text{---} \times \text{---}$ водопровод, существующий
 - $\text{---} \times \text{---}$ кабель 0,4 кВ существующий
 - $\text{---} \times \text{---}$ кабель 6 кВ, существующий
 - $\text{---} \times \text{---}$ Ось линии застройки

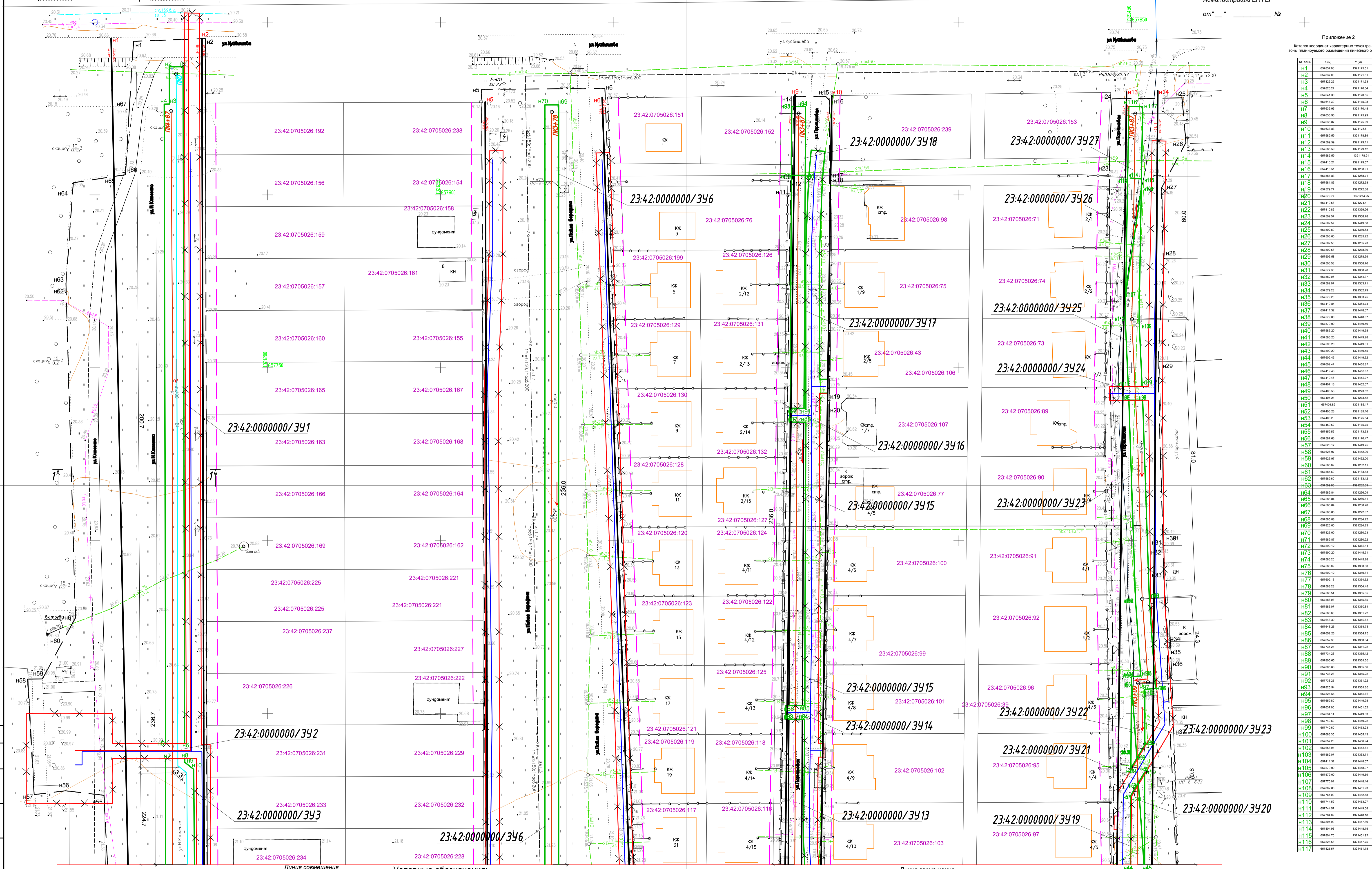


19-290-ППТ.1			
Проект планировки территории по адресу: Краснодарский край, Ейский район, город Ейск, поселок Краснофлотский, улица Парниковая, улица Авиационная, улица Бародина, улица Н.Клименко, в границах кадастрового квартала 23:42:0705026 для объекта водоснабжение и водоотведение			
Изм. № уч. Лист	№ док.	Подпись	Дата
ГИП	Незобинская	<i>Незобинская</i>	12.19
Инженер	Матюх	<i>Матюх</i>	12.19
Нор.контр.	Желтушко	<i>Желтушко</i>	12.19
Проект планировки территории (Основная часть)		Стадия	Лист
		П	2.2
МуП "Ейская проектная контора"			

Согласовано: _____
Изм. № подл. Подп. и дата. Взам. инв. №

Приложение 2
Каталог координат характерных точек границ зоны планируемого размещения линейного объекта

№ точки	X км	Y км
H1	657837.06	1321175.01
H2	657837.06	1321171.51
H3	657828.25	1321171.51
H4	657828.24	1321170.54
H5	657844.30	1321175.99
H6	657841.30	1321175.99
H7	657836.96	1321175.99
H8	657836.96	1321175.99
H9	657835.87	1321175.99
H10	657833.83	1321175.99
H11	657839.59	1321178.89
H12	657839.59	1321179.11
H13	657855.59	1321179.12
H14	657855.59	1321178.91
H15	657840.21	1321179.37
H16	657840.21	1321200.91
H17	657841.83	1321200.71
H18	657841.83	1321212.68
H19	657839.77	1321212.68
H20	657839.77	1321214.25
H21	657855.59	1321214.25
H22	657840.82	1321209.26
H23	657852.57	1321209.26
H24	657852.57	1321209.78
H25	657852.59	1321210.63
H26	657853.00	1321205.22
H27	657852.58	1321205.22
H28	657852.58	1321219.39
H29	657856.58	1321219.39
H30	657856.58	1321209.78
H31	657877.33	1321209.28
H32	657862.06	1321204.37
H33	657862.07	1321203.71
H34	657879.28	1321202.79
H35	657879.28	1321203.75
H36	657840.84	1321204.74
H37	657841.32	1321204.07
H38	657839.80	1321204.07
H39	657879.00	1321204.59
H40	657886.20	1321204.59
H41	657886.20	1321204.28
H42	657890.20	1321204.31
H43	657890.20	1321204.55
H44	657862.43	1321204.62
H45	657862.44	1321203.87
H46	657849.66	1321203.87
H47	657849.66	1321202.07
H48	657847.13	1321202.07
H49	657865.03	1321213.62
H50	657865.03	1321213.62
H51	657848.82	1321195.17
H52	657848.23	1321195.16
H53	657868.2	1321175.54
H54	657868.2	1321175.79
H55	657848.82	1321174.83
H56	657867.83	1321175.47
H57	657826.17	1321204.79
H58	657826.87	1321202.00
H59	657826.87	1321202.11
H60	657885.82	1321202.11
H61	657885.80	1321193.13
H62	657889.80	1321193.12
H63	657889.80	1321209.09
H64	657885.84	1321206.11
H65	657885.84	1321206.11
H66	657885.84	1321208.70
H67	657885.85	1321212.87
H68	657885.88	1321204.22
H69	657826.00	1321204.23
H70	657826.00	1321209.23
H71	657889.87	1321209.23
H72	657890.12	1321202.11
H73	657890.20	1321204.31
H74	657886.20	1321204.28
H75	657886.99	1321200.80
H76	657862.12	1321200.81
H77	657862.13	1321204.52
H78	657888.23	1321204.45
H79	657886.24	1321209.86
H80	657886.26	1321209.86
H81	657886.07	1321200.84
H82	657886.68	1321201.22
H83	657848.30	1321200.83
H84	657848.26	1321204.73
H85	657862.26	1321204.75
H86	657862.20	1321200.84
H87	657734.25	1321201.22
H88	657734.25	1321200.12
H89	657805.05	1321201.06
H90	657805.06	1321205.96
H91	657738.23	1321205.22
H92	657738.25	1321201.22
H93	657825.54	1321201.66
H94	657825.55	1321205.66
H95	657899.80	1321209.86
H96	657897.80	1321209.86
H97	657824.14	1321209.82
H98	657824.14	1321209.82
H99	657824.14	1321209.22
H100	657883.35	1321205.13
H101	657883.35	1321205.13
H102	657862.07	1321200.71
H103	657841.32	1321204.07
H104	657839.80	1321204.07
H105	657879.00	1321204.59
H106	657879.00	1321204.59
H107	657770.21	1321204.44
H108	657862.80	1321201.03
H109	657764.59	1321202.18
H110	657764.59	1321202.07
H111	657764.57	1321204.09
H112	657764.59	1321204.09
H113	657804.89	1321207.99
H114	657804.89	1321207.99
H115	657804.70	1321207.99
H116	657825.56	1321207.75
H117	657825.57	1321201.78

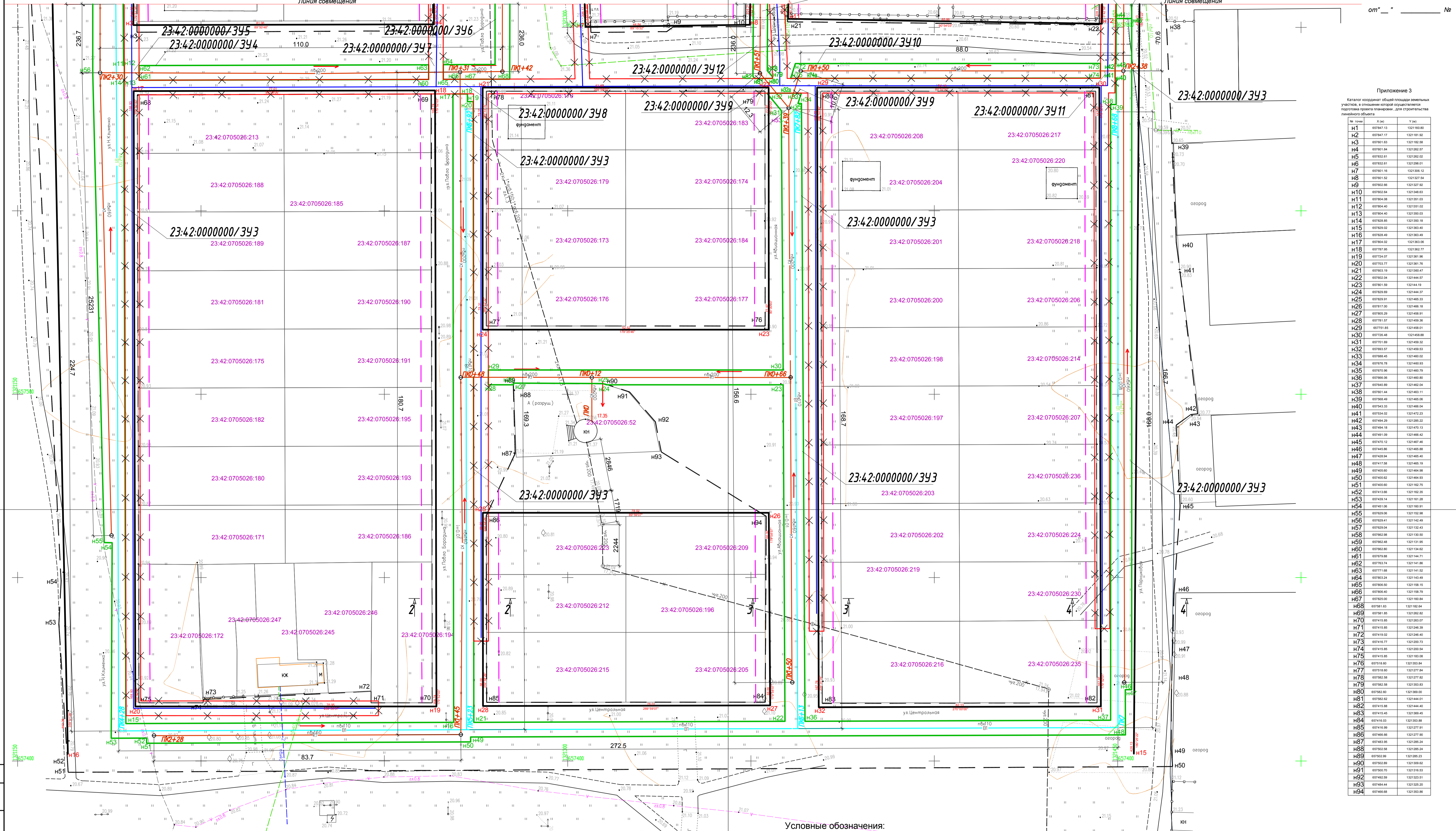


Примечание:
1. Данный лист смотреть совместно с листом №3.2.
2. На период строительства красные линии установлены на основании Приказа Минстроя России от 25.04.2017 № 742/пр "О Порядке установления и отображения красных линий, обозначающих границы территорий, занятых линейными объектами и (или) предназначенных для размещения линейных объектов" и совпадают с границей земельного участка на период строительства;
3. Каталог координат поворотных точек границ красных линий представлен в Приложении 5.

- Условные обозначения:**
- Граница территории, в отношении которой осуществляется подготовка проекта планировки
 - H1... H100 - координатные поворотные точки границы территории подготовки проекта планировки
 - граница зон планируемого размещения линейного объекта
 - H1... H100 - координатные поворотные точки границы проектируемого линейного объекта
 - отменяемые красные линии границы линейного объекта газопровод
 - Границы красных линий
 - H1... H100 - координатные поворотные точки границы красных линий
 - Ось проектируемой сети канализации
 - Ось проектируемой сети водопровода
 - Ось сети газопровода
 - Ось линии застройки

- Условные обозначения:**
- ЛК - напорной канализации существ.
 - В - кабель связи, существующий
 - С - водопровод, существующий
 - К - кабель 6 кВ существующий
 - К - кабель 6 кВ существующий

19-290-ППТ.1			
Изм.	№ уч	Лист	Дата
ГИП	Незлобина	12.19	
Инженер	Матюк	12.19	
Нор.контр	Желтушко	12.19	
Проект планировки территории по адресу: Краснаягорский край, Ейский район, город Ейск, поселок Краснодольский, улица Парникова, улица Авиационная, улица Бороздина, улица Н.Клименко, в границах кадастрового квартала 23:42:0705026 для объекта водоснабжения и водоотведения			
Проект планировки территории (Основная часть)		Стадия	Лист
		П	3.1
Чертеж границ красных линий М1:500		МУП "Ейская проектная контора"	



Приложение 3

Каталог координат общей площади земельных участков, в отношении которых осуществляется подготовка проекта планировки, для строительства линейного объекта

№ точки	X (м)	Y (м)
H1	657847.13	1321162.00
H2	657847.17	1321161.92
H3	657847.63	1321162.06
H4	657847.84	1321262.07
H5	657852.61	1321262.02
H6	657852.61	1321268.01
H7	657851.16	1321306.12
H8	657851.02	1321327.54
H9	657852.66	1321327.52
H10	657852.64	1321348.63
H11	657854.08	1321351.03
H12	657854.40	1321351.02
H13	657854.40	1321350.03
H14	657858.85	1321350.18
H15	657859.02	1321363.40
H16	657858.49	1321363.49
H17	657858.02	1321363.38
H18	657857.56	1321362.77
H19	657854.07	1321361.96
H20	657853.77	1321361.76
H21	657853.19	1321360.47
H22	657852.04	1321444.57
H23	657851.59	1321444.19
H24	657859.89	1321444.27
H25	657859.91	1321446.33
H26	657857.02	1321446.18
H27	657856.29	1321458.91
H28	657851.07	1321458.36
H29	657851.85	1321458.01
H30	657856.48	1321458.88
H31	657851.69	1321459.32
H32	657853.57	1321459.53
H33	657858.45	1321460.52
H34	657858.76	1321460.59
H35	657853.96	1321460.79
H36	657856.06	1321460.80
H37	657860.89	1321462.04
H38	657861.44	1321463.11
H39	657858.49	1321465.06
H40	657854.33	1321466.04
H41	657854.29	1321466.22
H42	657854.18	1321470.13
H43	657854.18	1321470.13
H44	657481.09	1321466.42
H45	657470.12	1321467.46
H46	657445.86	1321465.88
H47	657428.34	1321465.40
H48	657417.58	1321465.19
H49	657405.80	1321464.06
H50	657402.02	1321464.33
H51	657402.00	1321462.75
H52	657413.96	1321462.35
H53	657439.14	1321461.26
H54	657461.06	1321460.91
H55	657629.06	1321452.88
H56	657629.41	1321442.49
H57	657629.04	1321432.43
H58	657629.98	1321432.30
H59	657629.48	1321431.98
H60	657662.60	1321434.62
H61	657679.88	1321444.71
H62	657763.74	1321441.86
H63	657771.68	1321441.52
H64	657833.24	1321443.49
H65	657806.50	1321458.15
H66	657806.40	1321458.79
H67	657852.00	1321460.84
H68	657851.63	1321462.84
H69	657851.85	1321262.07
H70	657415.85	1321263.07
H71	657419.02	1321246.39
H72	657419.02	1321246.40
H73	657416.77	1321200.73
H74	657415.85	1321200.54
H75	657415.85	1321161.58
H76	657318.60	1321353.84
H77	657318.60	1321277.84
H78	657362.58	1321277.82
H79	657362.58	1321303.83
H80	657362.60	1321366.00
H81	657362.60	1321444.01
H82	657415.88	1321444.40
H83	657415.88	1321399.40
H84	657414.03	1321353.88
H85	657416.99	1321277.91
H86	657466.88	1321277.90
H87	657463.95	1321285.24
H88	657502.58	1321285.24
H89	657502.89	1321309.62
H90	657500.70	1321316.23
H91	657464.44	1321325.51
H92	657464.44	1321325.51
H93	657464.44	1321325.20
H94	657466.88	1321303.86

ПРИЛОЖЕНИЕ №5
Каталог координат характерных точек красных линий.
Участок №1

№ точки	X (м)	Y (м)	Длина стороны	Дирекционный угол
H1	657845.21	1321168.86	12.00	90°00'00"
H2	657845.21	1321180.86	244.56	179°51'30"
H3	657850.63	1321181.59	41.98	89°50'48"
H4	657850.85	1321263.56	225.99	359°50'32"
H5	657858.84	1321262.98	33.88	87°46'00"
H6	657858.16	1321266.81	228.17	177°58'50"
H7	657850.13	1321304.85	44.84	89°15'32"
H8	657850.71	1321349.89	228.21	0°44'28"
H9	657858.90	1321352.64	10.04	90°00'00"
H10	657858.78	1321363.08	226.46	180°00'00"
H11	657852.34	1321359.85	65.56	97°54'02"
H12	657850.99	1321445.70	228.77	0°42'58"
H13	657820.74	1321448.56	5.04	87°39'13"
H14	657820.11	1321457.59	428.13	180°29'22"
H15	657461.99	1321464.43	284.35	269°59'30"
H16	657461.96	1321170.98	443.26	359°51'28"
H1	657845.21	1321168.86		

Участок №2 точек красных линий. Таблица №2

№ точки	X (м)	Y (м)	Длина стороны	Дирекционный угол
H17	657563.60	1321368.00	77.01	89°59'00"
H18	657563.62	1321445.01	168.74	179°52'03"
H19	657414.86	1321445.40	76.95	269°52'33"
H20	657414.87	1321368.48	168.93	359°50'50"
H17	657563.60	1321368.00		

Участок №3 точек красных линий. Таблица №3

№ точки	X (м)	Y (м)	Длина стороны	Дирекционный угол
H21	657414.89	1321278.91	52.69	359°58'02"
H22	657467.88	1321278.98	77.97	90°00'00"
H23	657467.88	1321354.85	52.52	179°35'46"
H24	657414.98	1321355.22	78.31	269°52'52"
H21	657414.89	1321278.91		

Участок №4 точек красных линий. Таблица №4

№ точки	X (м)	Y (м)	Длина стороны	Дирекционный угол
H25	657563.58	1321278.81	78.02	89°59'07"
H26	657563.60	1321354.83	66.00	179°58'57"
H27	657517.88	1321354.86	78.01	269°59'07"
H28	657517.88	1321278.84	66.00	359°58'28"
H25	657563.58	1321278.81		

Участок №5 точек красных линий. Таблица №5

№ точки	X (м)	Y (м)	Длина стороны	Дирекционный угол
H29	657562.63	1321181.64	82.18	89°52'07"
H30	657562.62	1321063.82	167.97	179°52'01"
H31	657414.86	1321064.21	82.13	270°02'00"
H32	657414.86	1321182.08	167.76	359°50'50"
H29	657562.63	1321181.64		

Примечание:
1. Данный лист смотреть совместно с листом №3.2.
2. На период строительства красные линии установлены на основании Приказа Минстроя России от 25.04.2017 N 742/пр "О Порядке установления и отображения красных линий, обозначающих границы территорий, занятых линейными объектами и (или) предназначенных для размещения линейных объектов" и совпадают с границей земельного участка на период строительства;
3. Каталог координат поворотных точек границ красных линий представлены в Приложении 5.

- Условные обозначения:**
- граница территории, в отношении которой осуществляется подготовка проекта планировки
 - координатные поворотные точки границы территории подготовки проекта планировки
 - граница зон планируемого размещения линейного объекта
 - координатные поворотные точки границы проектируемого линейного объекта
 - отменяемые красные линии границы линейного объекта газопровод
 - Границы красных линий
 - координатные поворотные точки границы красных линий
 - длина между координатными поворотными точками красных линий и дирекционный угол
 - Ось проектируемой сети канализации
 - Ось проектируемой сети водопровода
 - Ось сети газопровода
 - Ось линии застройки
 - кадастровый номер земельного участка
 - номер кадастрового квартала
 - Кн — напорной канализации существ.
 - У — кабель связи, существующий
 - В — водопровод, существующий
 - 0,4 кВ — кабель 0,4 кВ существующий
 - 6 кВ — кабель 6 кВ, существующий

Изм. № уч. Лист				19-290-ПП.1				
Гип	Незобинская	12.19	Подпись	Дата	Проект планировки территории по адресу: Красноярский край, Енисей район, город Ейск, поселок Краснофлотский, улица Парникова, улица Авиационная, улица Борцовая, улица Н.Клименова, в границах кадастрового квартала 23:42:0705026 для объекта водоснабжение и водоотведение.	Стадия	Лист	Листов
Инженер	Матюк	12.19	Подпись	Дата	Проект планировки территории (Основная часть)	П	3.2	
Нор.контр	Желтушко	12.19	Подпись	Дата	Чертеж границ красных линий М1:500			МУП "Ейская проектная контора"

Раздел 2. Положение о размещении линейных объектов.

1. Наименование, основные характеристики и назначение планируемых для размещения линейных объектов.

Документация по планировке территории (проект планировки территории) для размещения линейного объекта: «Проект планировки территории по адресу: Краснодарский край, Ейский район, город Ейск, поселок Краснофлотский, улица Парникова, улица Авиационная, улица Бородина, улица Н.Клименко, в границах кадастрового квартала 23:42:0705026» разработана на основании:

- Технического задания;

- Постановления администрации Ейского городского поселения Ейского района № 548 от 19.06.2019г «О подготовке проекта планировки и проекта межевания территории по адресу: Краснодарский край, Ейский район, город Ейск, поселок Краснофлотский, улица Парникова, улица Авиационная, улица Бородина, улица Н.Клименко, в границах кадастрового квартала 23:42:0705026» ;

- Генерального плана Ейского городского поселения Ейского района Краснодарского плана
Основные характеристики:- Общая протяженность водопровода - 1,162 км;
Общая протяженность канализации - 1,985 км. (длины уточняется при проектировании).

2. Перечень субъектов Российской Федерации, перечень муниципальных районов, городских округов в составе субъектов Российской Федерации, перечень поселений, населенных пунктов, внутригородских территорий городов федерального значения, на территориях которых устанавливаются зоны планируемого размещения линейных объектов.

Проектируемый линейный объект расположен на муниципальных землях Краснодарского края. Ейского района, Ейского городского поселения п.Краснофлотский .

3. Перечень координат характерных точек границ зон планируемого размещения линейных объектов.

Общая площадь земельного участка в отношении, которого осуществляется подготовка проекта планировки - 50 547 кв.м. Перечень координат смотри в приложении №3.

Общая площадь охранной зоны линейного объекта - 18434 кв.м . Перечень координат смотри в приложении №4.

Общая площадь сформированного многоконтурного земельного участка для размещения линейного объекта водоснабжения и канализации - 10694 кв.м. (в т.ч. 1421 кв.м. с предложением по установлению срочного публичного сервитута в границах части земельных участков). Перечень координат смотри в приложении №2.

4. Перечень координат характерных точек границ зон планируемого размещения линейных объектов, подлежащих переносу (переустройству) из зон планируемого размещения линейных объектов

Линейные объекты, подлежащие переносу (переустройству) из зоны планируемого размещения линейного объекта, отсутствуют. Пересечения существующих коммуникаций будет производиться подземно, согласно нормативным расстояниям.

5. Предельные параметры разрешенного строительства, реконструкции объектов капитального строительства, входящих в состав линейных объектов в границах зон их планируемого размещения.

В соответствии с техническим заданием на проектирование внутриплощадочных сетей водоотведения №2 от 14.05.2019г. выданных РЭУ «Ейский групповой водопровод»,

Взам. инв №
Подпись и дата
Инв. № подл.

				19-290-ППТ.1.ПЗ		
Изм. № уч.	Лист № док	Подпись	Дата			
ГИП	Незлобинская		12.19	Стадия	Лист	Листов
Инженер	Матюх		12.19	П	1	6
				ПОЯСНИТЕЛЬНАЯ ЗАПИСКА		
				МУП " Ейская проектная контора"		

подключение 63 земельных участков под жилищное строительство по адресу: п.Краснофлотский, в границах ул. Парникова, ул. Авиационная, ул. Бородина, ул. Н.Клименко, к приемной камере КНС в п.Краснофлотский. Отвод хозяйственно-бытовых сточных вод от 63 земельных участков под жилищное строительство предусматривается самотёком в проектируемые внутриплощадочные сети до существующей канализационной насосной станции.

Наружные самотечные сети канализации К1 предусмотрены из безнапорных непласти-фицированных поливинилхлоридных труб НПВХ $\Phi 110,160,200$ мм ТУ2248-003-75245920-2005, которые не подвержены агрессивному воздействию грунтов и грунтовых вод.

Минимальная ширина траншей при диаметре труб 160мм - 700мм. При заглублении траншеи более 1,5м рытье производить участками по 20м с креплением стен щитами.

Канализационные колодцы запроектированы из сборных железобетонных элементов, согласно типового проекта ТПР 902-09-22.84 ал.11.

При пересечении дорог и в местах, где не соблюдаются нормы проектирования, проектируемую сеть канализации К1 проложить в футляре из стальных труб.

В соответствии с техническим заданием на проектирование внутриплощадочных сетей холодного водоснабжения, №9 от 14.05.2019г. выданных РЭУ «Ейский групповой водопровод», подключение 63 земельных участков под жилищное строительство по адресу: п.Краснофлотский, в границах улиц Парникова, Центральная, Куйбышева к существующей сети централизованной системы холодного водоснабжения п.Краснофлотский, ул. Куйбышева сеть водоснабжения $\Phi 150$ мм, чугун.

Водопровод проложить из ПЭ 110х6,3.

Так же предусматриваются следующие мероприятия:

- соединение труб полиэтиленовых водопроводных осуществляется с помощью сварки в стык;

- водопроводные колодцы выполняются из железобетона по серия 3.900-3в7;

Отметки подключения к существующим сетям и отметки пересечений с существующими сетями уточнить по месту.

При пересечении проектируемых сетей с газопроводом, траншею засыпать песком на полную глубину по одному метру по обе стороны от газопровода.

Предельные размеры земельных участков и предельные параметры разрешенного строительства:

- Минимальные размеры индивидуальных земельных участков - 0,03 га.
- Максимальные размеры индивидуальных земельных участков - 0,10 га.
- Минимальный отступ от красной линии улиц до жилого дома - 5 м.
- Минимальный отступ от красной линии проездов до жилого дома - 3 м.

В существующей застройке отступ от красных линий может быть сокращен с учетом линии застройки.

Минимальные противопожарные расстояния между зданиями (а также между крайними строениями и группами строений на приквартирных участках) принимать в соответствии с действующими нормативами градостроительного проектирования; для индивидуальных жилых домов указанное расстояние - 6 м.

Блокировка жилых домов, а также хозяйственных построек на смежных земельных участках допускается по взаимному согласию домовладельцев при новом строительстве с учетом противопожарных требований.

Расстояние до границы соседнего земельного участка:

- от малоэтажного жилого дома - 3 м;
- от бань, автостоянок и прочих построек - 1 м.
- Максимальное количество этажей - 3.
- Максимальный процент застройки для индивидуальных жилых домов - 40 %, для малоэтажных блокированных и секционных жилых домов - 50 %.
- Высота ограждения земельных участков со стороны улицы - 2 м

Взам. инв №

Подпись и дата

Инв. № подл.

6. Мероприятия по защите сохраняемых объектов капитального строительства (здание, строение, сооружение, объекты, строительство которых не завершено), существующих и строящихся на момент подготовки проекта планировки территории, а также объектов капитального строительства, планируемых к строительству в соответствии с ранее утвержденной документацией по планировке территории, от возможного негативного воздействия в связи с размещением линейных объектов.

Мероприятия по защите сохраняемых объектов капитального строительства, существующих и строящихся на момент подготовки проекта планировки территории, а также объектов капитального строительства, планируемых к строительству в соответствии с ранее утвержденной документацией по планировке территории, от возможного негативного воздействия в связи с размещением линейных объектов, не предусматриваются.

7. Мероприятия по сохранению объектов культурного наследия от возможного негативного воздействия в связи с размещением линейных объектов.

По данным Генерального плана Ейского городского поселения Ейского района Краснодарского края, объекты культурного наследия (памятники истории и культуры) на рассматриваемом земельном участке не значатся.

8. Мероприятия по охране окружающей среды.

Строительство объекта оказывает допустимое вредное воздействие на окружающую среду и носит временный характер, поэтому дополнительных мероприятий для снижения выбросов загрязняющих веществ в атмосферу не требуется.

Охрана природной среды на период строительства обязывает строительные организации, кроме обязательного выполнения проектных решений по сохранению почв, водоемов, фауны и флоры осуществлять ряд мероприятий, направленных на сохранение окружающей среды и нанесение ей как можно меньшего ущерба во время строительства.

В период строительства запроектированного объекта значительную часть загрязняющих воздух веществ составляют отработавшие газы строительных машин и механизмов, и обусловлены расходом горючего. Поэтому основные мероприятия по уменьшению загрязнения атмосферного воздуха, при выполнении строительных работ, в первую очередь, должны быть направлены на уменьшение общего количества выбросов.

Проектом строительства объекта предусмотрены мероприятия:

- проведение подготовительных работ и работ по строительству по строго намеченному плану;
- снижение или исключение длительной работы двигателей строительномонтажной техники на холостом ходу;
- работа машин в оптимальном режиме, обеспечивающем минимизацию вредных выбросов в атмосферу;
- соблюдение технологии и обеспечение качества выполненных работ, исключающие переделки;
- не допускается сжигание на строительной площадке отходов строительных материалов.

Взам. инв №	
Подпись и дата	
Инв. № подл.	

					19-290-ППТ.1.ПЗ	Лист
						3

В качестве возможных мероприятий по снижению выбросов загрязняющих веществ рекомендуется уменьшить количество одновременно работающих единиц дорожно-строительной техники и автотранспорта, участвующего в доставке строительных материалов.

Охранная зона водопровода по 5,0м в каждую сторону.

Охранная зона канализации по 3,0м в каждую сторону.

На земельные участки, входящие в охранные зоны водопроводной и канализационной сетей, в целях предупреждения их повреждения или нарушения условий их нормальной эксплуатации налагаются ограничения:

- а) строить объекты жилищно-гражданского и производственного назначения;
- б) сносить и реконструировать мосты, коллекторы, автомобильные и железные дороги с расположенными на них сетями водопровода и канализации без предварительного согласования выноса этих сетей с эксплуатационными организациями;
- в) разрушать берегоукрепительные сооружения, водопропускные устройства, земляные и иные сооружения, предохраняющие водопроводные и канализационные сети от разрушений;
- г) перемещать, повреждать, засыпать и уничтожать опознавательные знаки, контрольно-измерительные пункты и другие устройства водопроводных и канализационных сетей;
- д) устраивать свалки и склады, разливать растворы кислот, солей, щелочей и других химически активных веществ;

Для снижения до минимума отрицательного воздействия на окружающую территорию и геологическую среду во время строительства объекта предусматриваются следующие решения:

- земельные участки для строительства рассматриваемого объекта будут изыматься в строгом соответствии с проектом планировки;
- осуществление контроля за выполнением работ в процессе строительства в целях проверки соответствия выполняемых работ проектной документации, требованиям технических регламентов, результатам инженерных изысканий;
- на территории строительства не предусматривается приготовление бетонной смеси и раствора; доставка готового раствора будет осуществляться автобетоносмесителями с заводов, расположенных за пределами территории строительства, применяются герметичные емкости для перевозки бетона;
- для складирования и временного хранения строительных материалов и конструкций используются открытые складские площадки производственной базы, для производства работ завозится суточная норма труб.
- на территории строительства не предусматривается техническое обслуживание автомашин и строительных механизмов;
- регулярный контроль технического состояния парка машин и механизмов строительных организаций;
- накопление стоков осуществляется в герметичные ёмкости биотуалетов, с последующим вывозом с целью утилизации. Сброс сточных вод проектом запрещается.
- проезд строительной техники в пределах полосы отвода земель;
- контроль организации работы землеройной техники и передвижением трубоукладчиков;
- исключен слив использованной в производственных целях воды на рельеф;
- оборудование рабочих мест контейнерами для бытовых отходов для предотвращения загрязнения поверхности земли;
- своевременный вывоз мусора с площадки производства работ на полигон ТКО;
- в местах стоянки строительной техники вне временных строительных баз, по трассе, предусматриваются поддоны, которые размещаются под строительной техникой, с целью сбора возможных протечек ГСМ во время стоянки.

Взам. инв №

Подпись и дата

Инв. № подл.

9. Мероприятия по защите территории от чрезвычайных ситуаций природного и техногенного характера, в том числе по обеспечению пожарной безопасности и гражданской обороне.

9.1 Мероприятия по защите территории от чрезвычайных ситуаций природного и техногенного характера.

Объекты - водопроводной и канализационной сетей не являются взрывопожароопасными объектами.

Основными причинами аварийных ситуаций (аварий) на газопроводах являются:

- Разрушение трубопровода в случае природно-геологических явлений (землетрясения, наводнения, попадание молнии);
- Разгерметизация трубопроводов из-за неправильного ведения технологического процесса;
- Аварии в результате проявлений террористической деятельности преступных группировок;
- Падение летательных аппаратов, метеоритов.

В результате нарушения герметичности оборудования и трубопроводов могут иметь место:

- Образование протечек воды и канализации , на открытой площадке;

Общими причинами возникновения аварийных ситуаций и аварий являются:
Нарушение норм технологического режима;

Подготовка к проведению ремонтных работ с нарушениями требований норм и правил нормативной документации по охране труда и техники безопасности;

Ошибки производственного персонала;

Физическая изношенность оборудования;

Несоблюдение графиков ППР, графика госповерки средств контроля технологического режима производства.

9.2 Мероприятия по обеспечению пожарной безопасности.

Проектируемые водопроводные и канализационные сети проложены по трассе в соответствии с СП 62.13330 т.15 ,СНиП 2.07.01-89 т.14, СП 31.13330.2012 и СП32.13330.2012 не являются пожароопасными .

Выдержаны нормативные требования от оси водопровода до зданий, сооружений и коммуникаций, а именно:

-не менее 5м до фундаментов зданий и сооружений

-не менее 1м до края фундамента опоры газопроводных сетей;-не менее 1,0 м до фундаментов опор воздушных линий электропередачи напряжением до 1 кВ, силовых кабелей, кабелей связи;

-не менее 2 метров до фундаментов опор воздушных линий электропередачи напряжением свыше 1 кВ до 35 кВ;

-не менее 1,0 м от газопроводов;

-не менее 1,0 м от бытовой и дождевой канализации;

Выдержаны нормативные требования от оси самотечной канализации до зданий, сооружений и коммуникаций, а именно:

-не менее 3м до фундаментов зданий и сооружений;

-не менее 1,0 м до фундаментов опор воздушных линий электропередачи напряжением до 1 кВ, силовых кабелей, кабелей связи;

-не менее 2 метров до фундаментов опор воздушных линий электропередачи напряжением свыше 1 кВ до 35 кВ;

Взам. инв №	
Подпись и дата	
Инв. № подл.	

ТЕХНИЧЕСКОЕ ЗАДАНИЕ

Выполнение работ по разработке проекта планировки территории по адресу: Краснодарский край, Ейский район, город Ейск, поселок Краснофлотский, ул. Парниковая, ул. Авиационная, ул. Бородина, ул. Н.Клименко, в границах кадастрового квартала 23:42:0705026 для объекта водоснабжение и водоотведение

1	Основание для выполнения работ	Муниципальная целевая программа Ейского городского поселения Ейского района «Социально-экономическое и территориальное развитие Ейского городского поселения Ейского района»
2	Состав работ	Проект планировки территории (основная часть)
3	Вид строительства	Новое строительство
4	Срок начала строительства	2020г.
5	Источник финансирования	Бюджет Ейского городского поселения Ейского района Краснодарского края.
6	Характеристика объекта	Централизованная сеть водоснабжения от существующей сети п.Краснофлотский, централизованная системе водоотведения самотечной сети канализации в приемную камеру КНС в п.Краснофлотский
7	Район строительства	Россия, Краснодарский край. Ейское городское поселение, п. Краснофлотский, ул. Н. Клименко, ул. П. Бородина, ул. Парниковая, ул. Авиационная
8	Порядок разработки документации	
8.1	Сбор исходных данных и разрешительной документации	
8.1.1	Исходные данные, предоставляемые Заказчиком	Техническое задание на проектирование внутриплощадочных сетей холодного водоснабжения №9 от 14.05.2019г Техническое задание на проектирование внутриплощадочных сетей водоотведения №2 от 14.05.2019г. выданные РЭУ «Ейский групповой водопровод»
8.1.2	Проект межевания территории	
8.1.2	Документация по проекту межевания территории	1. Содержание Проекта межевания территории должно соответствовать ст.43 №373-ФЗ от 03.07.2016г. Градостроительного кодекса Российской Федерации. Проект межевания состоит из: - основной (утверждаемой) части, - материалов обоснования проекта. 1.2 Основная часть проекта межевания территории включает в себя текстовую часть и чертежи межевания территории. Текстовая часть проекта межевания территории включает в себя: а) перечень и сведения о площади образуемых земельных участков, в том числе возможные способы их образования; б) перечень и сведения о площади образуемых земельных участков, которые будут отнесены к территориям общего пользования или имуществу общего пользования, в том числе в отношении которых предполагаются резервирование и (или) изъятие для государственных или муниципальных нужд;

Взам. инв №

Подпись и дата

Инв. № подл.

		<p>в) вид разрешенного использования образуемых земельных участков в соответствии с проектом планировки территории в случаях, предусмотренных 1.3 Материалы по обоснованию проекта межевания территории включают в себя чертежи, на которых отображаются:</p> <p>а) границы существующих земельных участков;</p> <p>б) границы зон с особыми условиями использования территорий;</p> <p>в) местоположение существующих объектов капитального строительства;</p> <p>г) границы особо охраняемых природных территорий;</p> <p>д) границы территорий объектов культурного наследия. При подготовке проекта межевания определение местоположения границ образуемых и (или) изменяемых земельных участков выполнить в соответствии с градостроительными регламентами и нормами отвода земельных участков, иными требованиями к образуемым и (или) изменяемым земельным участкам, установленными федеральными законами и законами субъектов Российской Федерации, техническими регламентами, сводами правил.</p>
9	Согласование градостроительной документации	Согласовать разработанную документацию с Заказчиком, до ее предоставления в исполнительные органы государственной власти, органы местного самоуправления и другим заинтересованным лицам. Выполнить необходимые согласования в соответствии с Градостроительным Кодексом РФ, а также с заинтересованными лицами, в случае прохождения проектируемого линейного объекта по землям государственной и частной собственности.
10	Публичные слушания	<p>1. Демонстрационные материалы для проведения обсуждений проекта на публичных слушаниях готовит проектировщик.</p> <p>2. Публичные слушания проводит орган местного самоуправления или орган местного самоуправления городского округа с участием представителей проектировщика.</p>
11	Выдача проектной документации	По результатам представить проект межевания территории в 3 экз. на бумажном носителе и 1 экз, в электронной версии в формате pdf в редактируемом формате.

Заказчик:

Администрация Ейского городского поселения Ейского района
Начальник УЖКХ ЕГП ЕР

Подрядчик:

Директор МУП
«Ейская проектная контора»

_____ Д.К. Драчев

_____ С.А. Желтушко

Взам. инв №

Подпись и дата

Инв. № подл.

Инв. № подл.	Подпись и дата	Взам. инв №

Приложение 2

Экспликация земельных участков для размещения линейных объектов										
Земельные участки, образуемые на период строительства линейных объектов										
№ п/п	Кадастровый номер изменяемого участка / номер кадастрового квартала	Площадь ЗУ кв.м	Вид права	Правообладатель	Местоположение	Категория земель	Разрешенное использование	Номер образуемого участка / части участка	Площадь образуемого участка / части участка кв.м	Разрешенное использование в соответствии с классификатором
	23:42:0705026 23:42:0705017	-	-	Государственная (муниципальная собственность)	Краснодарский край Ейский район п.Краснофлотский	Земли населенных пунктов	-	23:42:0705026	50 547.0	Коммунальное обслуживание
								ИТОГО:	50 547.0	

Экспликация земельных участков для размещения линейных объектов

Экспликация земельных участков для размещения линейных объектов										
Земельные участки, для размещения линейных объектов										
№ п/п	Кадастровый номер изменяемого участка / номер кадастрового квартала	Площадь ЗУ кв.м	Вид права	Правообладатель	Местоположение	Категория земель	Разрешенное использование	Номер образуемого участка / части участка	Площадь образуемого участка / части участка кв.м	Разрешенное использование в соответствии с классификатором
	23:42:0705026 23:42:0705017	-	-	Государственная (муниципальная собственность)	Краснодарский край Ейский район п.Краснофлотский	Земли населенных пунктов	-	23:42:0705026	10 316.0	Коммунальное обслуживание
								ИТОГО:	10 316.0	

ПРИЛОЖЕНИЕ №2

Каталоги координат запроектированных земельных участков, для строительства линейного объекта, представлены в таблицах №1-№27.

В соответствии с генеральным планом ЕГП ЕГР расположения в функциональной зоне индивидуальной жилой застройки. Общая площадь для строительства линейного объекта - 10694 кв.м.

- в т.ч. 1421 кв.м. с предложением по установлению срочного публичного сервитута в границах части земельных участков

Участок №1 (:ЗУ1)

Таблица №1

№ точки	X (м)	Y (м)	Длина стороны	Дирекционный угол
н1	657837.06	1321175.51	4,00	270°00'00"
н2	657837.06	1321171.51		
н3	657826.25	1321171.53	10.81	179°53'38"
н4	657826.24	1321170.04	1.49	260°36'55"
н5	657641.30	1321170.55	184.94	179°50'31"
н6	657641.30	1321175.98	5.50	90°00'00"
н1	657837.06	1321175.51	195.76	359°51'44"

Информация об образуемом земельном участке №1 (:ЗУ1):

- площадь земельного участка 1060 (1060,12м²) кв.м;
- местоположение: Краснодарский край, Ейский район, Ейское городское поселение, п.Краснофлотский.
- категория земель: Земли населенных пунктов;
- образованный земельный участок расположен в зоне Ж1 (согласно Правил землепользования и застройки Ейского городского поселения Ейского района Краснодарского края, решение Совета Ейского городского поселения Ейского района от 29 января 2013 года № 52/4 «Об утверждении Правил землепользования и застройки Ейского городского поселения Ейского района» (в редакции решения Совета Ейского городского поселения Ейского района от 18 июня 2019 года № 68/2 «О внесении изменений в решение Совета Ейского городского поселения Ейского района от 29 января 2013 года № 52/4 «Об утверждении Правил землепользования и застройки Ейского городского поселения Ейского района»
- вид разрешенного использования: Объект инженерно - технического обеспечения в соответствии с классификатором видов разрешенного использования земельных участков "коммунальное обслуживание"

Участок №2 (:ЗУ2)

Таблица №2

№ точки	X (м)	Y (м)	Длина стороны	Дирекционный угол
н5	657641.30	1321170.55	5.43	90°00'00"
н6	657641.30	1321175.98		
н7	657636.96	1321170.48	4.28	179°53'38"
н8	657636.96	1321175.99	5.43	90°00'00"
н5	657641.30	1321170.55	4.28	359°51'44"

Взам. инв №

Подпись и дата

Инв. № подл.

Информация об образуемом земельном участке №2 (:ЗУ2): (предложение по установлению срочного публичного сервитута в границах части земельного участка:
 - площадь 23 кв.м;
 - Местоположение: Краснодарский край, Ейский район, Ейское городское поселение, п. Краснофлотский;
 - Категория земель: Земли населенных пунктов;
 - образованный земельный участок расположен в зоне Ж1 (согласно Правил землепользования и застройки Ейского городского поселения Ейского района Краснодарского края , решение Совета Ейского городского поселения Ейского района от 29 января 2013 года № 52/4 «Об утверждении Правил землепользования и застройки Ейского городского поселения Ейского района» (в редакции решения Совета Ейского городского поселения Ейского района от 18 июня 2019 года № 68/2 «О внесении изменений в решение Совета Ейского городского поселения Ейского района от 29 января 2013 года № 52/4 «Об утверждении Правил землепользования и застройки Ейского городского поселения Ейского района»
 - вид разрешенного использования: Объект инженерно - технического обеспечения в соответствии с классификатором видов разрешенного использования земельных участков "коммунальное обслуживание"

Участок №3 (:ЗУ3)

Таблица №3

№ точки	X (м)	Y (м)	Длина стороны	Дирекционный угол
н7	657636.96	1321170.48	5.51	90°00'00"
н8	657636.96	1321175.99		
н9	657635.87	1321175.99	1.09	180°00'00"
н10	657633.83	1321178.6	3.31	128°00'41'
н11	657589.59	1321178.89	44.24	179°37'27'
н12	657589.59	1321179.11	0.22	90°00'00"
н13	657585.59	1321179.12	4.00	179°51'24"
н14	657585.59	1321178.91	0.22	270°00'00"
н15	657410.21	1321179.57	175.38	179°47'15'
н16	657410.51	1321268.91	89.34	89° 48'27"
н17	657581.83	1321268.71	171.32	359°55'59"
н18	657581.83	1321272.68	3.97	90°00'00"
н19	657579.77	1321272.68	2.06	180°00'00"
н20	657579.77	1321274.25	1.57	90°00'00"
н21	657410.53	1321274.4	169.24	179°56'57"
н22	657410.82	1321359.26	84.86	89°48'15"
н23	657502.57	1321358.78	91.75	359°42'00"
н24	657502.57	1321449.58	48.15	270°00'00"
н25	657502.89	1321310.63	1.11	286°47'54"
н26	657503.00	1321285.22	24.35	270°15'31"
н27	657502.58	1321285.23	0.42	178°38'09"

Взам. инв №

Подпись и дата

Инв. № подл.

Таблица №3 продолжение

№ точки	X (м)	Y (м)	Длина стороны	Дирекционный угол
н27	657502.58	1321285.23		
н28	657502.58	1321278.39	6.94	270°00'00"
н29	657506.58	1321278.39	4.0	0°00'00"
н30	657506.58	1321358.76	80.37	90°00'00'
н31	657577.33	1321358.28	70.75	359°36'40"
н32	657582.06	1321354.37	6.14	320°25'17"
н33	657582.07	1321363.71	9.34	89°56'19"
н34	657579.28	1321362.79	2.94	189°14'59"
н35	657579.28	1321363.75	0.96	90°00' 00 "
н36	657410.84	1321364.74	160.44	179°39'47"
н37	657411.32	1321448.07	83.33	89°48'26"
н38	657579.00	1321448.07	167.88	0°00' 00"
н39	657579.00	1321449.59	1.52	90°00' 00"
н40	657586.20	1321449.58	7.20	359°55'13"
н41	657586.20	1321449.28	0.30	270°00 '00"
н42	657590.20	1321449.31	4.00	0°25'46"
н43	657590.20	1321449.55	0.24	90°00'00"
н44	657602.43	1321449.62	12.23	0°19'40"
н45	657602.44	1321453.87	4.25	89°51'54"
н46	657419.46	1321453.87	182.98	180°00'00"
н47	657419.46	1321452.07	1.80	270°00'00"
н48	657407.13	1321452.07	12.33	180°00 '00"
н49	657406.53	1321273.52	178.55	269°48' 26"
н50	657405.21	1321273.52	1.32	180°00 '00"
н51	657404.82	1321185.17	88.35	269°44' 49"
н52	657406.23	1321185.16	1.41	359°35'37"
н53	657406.2	1321175.54	9.62	269°49' 16"
н54	657459.52	1321175.75	53.32	0°13' 32"
н55	657459.52	1321173.63	2.12	270°00'00"
н56	657587.63	1321170.47	128.15	358°35' 13"
н7	657636.96	1321170.48	49.33	0°00'41"

Информация об образуемом земельном участке №3 (:ЗУЗ):

- площадь земельного участка 5984 (5983.73м²) кв.м;

- местоположение: Краснодарский край, Ейский район, Ейское городское поселение, п.Краснофлотский.

- категория земель: Земли населенных пунктов
 - образованный земельный участок расположен в зоне Ж1 (согласно Правил землепользования и застройки Ейского городского поселения Ейского района Краснодарского края, решение Совета Ейского городского поселения Ейского района от 29 января 2013 года № 52/4 «Об утверждении Правил землепользования и застройки Ейского городского поселения Ейского района» (в редакции решения Совета Ейского городского поселения Ейского района от 18 июня 2019 года № 68/2 «О внесении изменений в решение Совета Ейского городского поселения Ейского района от 29 января 2013 года № 52/4 «Об утверждении Правил землепользования и застройки Ейского городского поселения Ейского района»

- вид разрешенного использования: Объект инженерно - технического обеспечения соответствия с классификатором видов разрешенного использования земельных участков "коммунальное обслуживание.

Участок №4 (:ЗУ4)

Таблица №4

№ точки	X (м)	Y (м)	Длина стороны	Дирекционный угол
н60	657585.82	1321262.11	78.98	269°50'25"
н61	657585.60	1321183.13		
н62	657589.60	1321183.12	4.0	359°51'24"
н63	657589.60	1321262.09	78.97	90°00'00"
н60	657585.82	1321262.11	3.78	179°41'48"

Информация об образуемом земельном участке №4 (:ЗУ4):

- площадь земельного участка 307 (307,21м²) кв.м;

- местоположение: Краснодарский край, Ейский район, Ейское городское поселение, п.Краснофлотский.

- категория земель: Земли населенных пунктов;

- образованный земельный участок расположен в зоне Ж1 (согласно Правил землепользования и застройки Ейского городского поселения Ейского района Краснодарского края, решение Совета Ейского городского поселения Ейского района от 29 января 2013 года № 52/4 «Об утверждении Правил землепользования и застройки Ейского городского поселения Ейского района» (в редакции решения Совета Ейского городского поселения Ейского района от 18 июня 2019 года № 68/2 «О внесении изменений в решение Совета Ейского городского поселения Ейского района от 29 января 2013 года № 52/4 «Об утверждении Правил землепользования и застройки Ейского городского поселения Ейского района»

- вид разрешенного использования: Объект инженерно - технического обеспечения в соответствии с классификатором видов разрешенного использования земельных участков "коммунальное обслуживание"

Участок №5 (ЗУ5)

Таблица №5

№ точки	X (м)	Y (м)	Длина стороны	Дирекционный угол
н12	657589.59	1321179.11	4.00	179°51'24"
н13	657585.59	1321179.12		
н61	657585.82	1321262.11	4.00	90°00'00"
н62	657585.60	1321183.13	4.0	179°51'24"
н12	657589.59	1321179.11	4.00	90°00'00"

Взам. инв №

Подпись и дата

Инв. № подл.

Информация об образуемом земельном участке №5 (:ЗУ5): (предложение по установление срочного публичного сервитута в границах части земельного участка)

- площадь 16,0 кв.м
- Местоположение: Краснодарский край, Ейский район, Ейское городское поселение, п. Краснофлотский.
- Категория земель: Земли населенных пунктов.
- образованный земельный участок расположен в зоне Ж1 (согласно Правил землепользования и застройки Ейского городского поселения Ейского района Краснодарского края , решение Совета Ейского городского поселения Ейского района от 29 января 2013 года № 52/4 «Об утверждении Правил землепользования и застройки Ейского городского поселения Ейского района» (в редакции решения Совета Ейского городского поселения Ейского района от 18 июня 2019 года № 68/2 «О внесении изменений в решение Совета Ейского городского поселения Ейского района от 29 января 2013 года № 52/4 «Об утверждении Правил землепользования и застройки Ейского городского поселения Ейского района»
- вид разрешенного использования: Объект инженерно - технического обеспечения в соответствии с классификатором видов разрешенного использование земельных участков "коммунальное обслуживание"

Участок №6 (:ЗУ6)

Таблица №6

№ точки	X (м)	Y (м)	Длина стороны	Дирекционный угол
н64	657589.84	1321266.09	4.0	179°42'48"
н65	657585.84	1321266.11		
н66	657585.84	1321268.70	2.59	89°50'30"
н67	657585.85	1321272.67	3.97	269°51'20"
н68	657585.88	1321284.22	11.55	269°46'43"
н69	657826.00	1321284.23	240.11	00°00'08'
н70	657826.00	1321280.23	4.0	90°00'00"
н71	657589.87	1321280.22	236.13	180°00'08"
н64	657589.84	1321266.09	14.13	269°51'04"

Информация об образуемом земельном участке №6 (:ЗУ6):

- площадь земельного участка 1017 (1016,9м²) кв.м;
- местоположение: Краснодарский край, Ейский район, Ейское городское поселение, п.Краснофлотский.
- категория земель: Земли населенных пунктов
- образованный земельный участок расположен в зоне Ж1 (согласно Правил землепользования и застройки Ейского городского поселения Ейского района Краснодарского края , решение Совета Ейского городского поселения Ейского района от 29 января 2013 года № 52/4 «Об утверждении Правил землепользования и застройки Ейского городского поселения Ейского района» (в редакции решения Совета Ейского городского поселения Ейского района от 18 июня 2019 года № 68/2 «О внесении изменений в решение Совета Ейского городского поселения Ейского района от 29 января 2013 года № 52/4 «Об утверждении Правил землепользования и застройки Ейского городского поселения Ейского района»
- вид разрешенного использования: Объект инженерно - технического обеспечения в соответствии с классификатором видов разрешенного использования земельных участков "коммунальное обслуживание"

Взам. инв №

Подпись и дата

Инв. № подл.

Участок №7 (:ЗУ7)

Таблица №7

№ точки	X (м)	Y (м)	Длина стороны	Дирекционный угол
н64	657589.84	1321266.09	4.0	359°42'48"
н65	657585.84	1321266.11		
н60	657585.82	1321262.11	4.00	90°00'00"
н63	657589.60	1321262.09	4.00	359°42'48"
н64	657589.84	1321266.09	4.00	90°00'00"

Информация об образуемом земельном участке №7 (:ЗУ7): (предложение по установлению срочного публичного сервитута в границах части земельного участка)

- площадь 16 кв.м
- Местоположение: Краснодарский край, Ейский район, Ейское городское поселение, п. Краснофлотский.
- Категория земель: Земли населенных пунктов.
- образованный земельный участок расположен в зоне Ж1 (согласно Правил землепользования и застройки Ейского городского поселения Ейского района Краснодарского края , решение Совета Ейского городского поселения Ейского района от 29 января 2013 года № 52/4 «Об утверждении Правил землепользования и застройки Ейского городского поселения Ейского района» (в редакции решения Совета Ейского городского поселения Ейского района от 18 июня 2019 года № 68/2 «О внесении изменений в решение Совета Ейского городского поселения Ейского района от 29 января 2013 года № 52/4 «Об утверждении Правил землепользования и застройки Ейского городского поселения Ейского района»
- вид разрешенного использования: Объект инженерно - технического обеспечения в соответствии с классификатором видов разрешенного использования земельных участков "коммунальное обслуживание"

Участок №8 (:ЗУ8)

Таблица №8

№ точки	X (м)	Y (м)	Длина стороны	Дирекционный угол
н66	657585.84	1321268.70	3.97	359°51'23"
н67	657585.85	1321272.67		
н18	657581.83	1321272.68	4.00	90°00'00"
н17	657581.83	1321268.71	3.97	269°51'20"
н66	657585.84	1321268.70	4.00	90°00'00"

Информация об образуемом земельном участке №8 (:ЗУ8): (предложение по установлению срочного публичного сервитута в границах части земельного участка)

- площадь 16 кв.м
- Местоположение: Краснодарский край, Ейский район, Ейское городское поселение, п. Краснофлотский.
- Категория земель: Земли населенных пунктов.
- образованный земельный участок расположен в зоне Ж1 (согласно Правил землепользования и застройки Ейского городского поселения Ейского района Краснодарского края , решение Совета Ейского городского поселения Ейского района от 29 января 2013 года № 52/4 «Об утверждении Правил землепользования и застройки

Взам. инв №

Подпись и дата

Инв. № подл.

Ейского городского поселения Ейского района» (в редакции решения Совета Ейского городского поселения Ейского района от 18 июня 2019 года № 68/2 «О внесении изменений в решение Совета Ейского городского поселения Ейского района от 29 января 2013 года № 52/4 «Об утверждении Правил землепользования и застройки Ейского городского поселения Ейского района»

- вид разрешенного использования: Объект инженерно - технического обеспечения в соответствии с классификатором видов разрешенного использования земельных участков "коммунальное обслуживание"

Участок №9 (:ЗУ9)

Таблица №9

№ точки	X (м)	Y (м)	Длина стороны	Дирекционный угол
н32	657582.06	1321354.37	9.34	89°56'19"
н33	657582.07	1321363.71		
н74а	657586.09	1321365.03	4.25	189°46'39"
н75	657586.09	1321360.80	4.20	0°55' 31"
н32а	657582.14	1321359.51	4.20	90°35' 37"
н79	657586.54	1321355.85	5.72	58°62'07"
н80	657586.08	1321355.85	0.46	40°00'00"
н81	657586.07	1321350.84	4.79	269°52'49"
н32	657582.06	1321354.37	5.21	59°32'57"

Информация об образуемом земельном участке №9 (:ЗУ9):предложение по установлению срочного публичного сервитута в границах части земельного участка)

- площадь 38 (37.92м²) кв.м

- местоположение: Краснодарский край, Ейский район, Ейское городское поселение, п.Краснофлотский.

- категория земель: Земли населенных пунктов

- образованный земельный участок расположен в зоне Ж1 (согласно Правил землепользования и застройки Ейского городского поселения Ейского района Краснодарского края , решение Совета Ейского городского поселения Ейского района от 29 января 2013 года № 52/4 «Об утверждении Правил землепользования и застройки Ейского городского поселения Ейского района» (в редакции решения Совета Ейского городского поселения Ейского района от 18 июня 2019 года № 68/2 «О внесении изменений в решение Совета Ейского городского поселения Ейского района от 29 января 2013 года № 52/4 «Об утверждении Правил землепользования и застройки Ейского городского поселения Ейского района»

- вид разрешенного использования: Объект инженерно - технического обеспечения в соответствии с классификатором видов разрешенного использования земельных участков "коммунальное обслуживание"

Участок №10 (:ЗУ10)

Таблица №10

№ точки	X (м)	Y (м)	Длина стороны	Дирекционный угол
н72	657590.12	1321362.11	83.20	89°56'41"
н73	657590.20	1321445.31		
н74	657586.20	1321445.28	4.00	180°25'46"
н75	657586.09	1321360.80	84.40	269°55' 31"
н72	657590.12	1321362.11	4.24	18°00'26"

Взам. инв №

Подпись и дата

Инв. № подл.

Информация об образуемом земельном участке №10 (:ЗУ10):

- площадь земельного участка 337 (336,55м²) кв.м;
- местоположение: Краснодарский край, Ейский район, Ейское городское поселение, п.Краснофлотский.
- категория земель: Земли населенных пунктов
- образованный земельный участок расположен в зоне Ж1 (согласно **Правил землепользования и застройки Ейского городского поселения Ейского района Краснодарского края**, решение Совета Ейского городского поселения Ейского района от 29 января 2013 года № 52/4 «Об утверждении Правил землепользования и застройки Ейского городского поселения Ейского района» (в редакции решения Совета Ейского городского поселения Ейского района от 18 июня 2019 года № 68/2 «О внесении изменений в решение Совета Ейского городского поселения Ейского района от 29 января 2013 года № 52/4 «Об утверждении Правил землепользования и застройки Ейского городского поселения Ейского района»;
- вид разрешенного использования: объект инженерно - технического обеспечения в соответствии с классификатором видов разрешенного использования земельных участков "коммунальное обслуживание".

Участок №11 (:ЗУ11)

Таблица №11

№ точки	X (м)	Y (м)	Длина стороны	Дирекционный угол
н73	657590.20	1321445.31	4.00	180°25'46"
н74	657586.20	1321445.28		
н41	657586.20	1321449.28	4.00	90°00'00"
н42	657590.20	1321449.31	4.00	0°25'46"
н73	657590.20	1321445.31	4.00	90°00'00"

Информация об образуемом земельном участке №11 (:ЗУ11): (предложение по установлению срочного публичного сервитута в границах части земельного участка)

- площадь 16 (16.0м²) кв.м
- Местоположение: Краснодарский край, Ейский район, Ейское городское поселение, п. Краснофлотский.
- Категория земель: Земли населенных пунктов;
- образованный земельный участок расположен в зоне Ж1;
- вид разрешенного использования: объект инженерно - технического обеспечения в соответствии с классификатором видов разрешенного использования земельных участков "коммунальное обслуживание".

Участок №12 (:ЗУ12)

Таблица №12

№ точки	X (м)	Y (м)	Длина стороны	Дирекционный угол
н76	657602.12	1321350.61	3.91	89°51'12"
н77	657602.13	1321354.52		
н78	657588.23	1321354.45	13.90	180°17'18"
н79	657586.54	1321355.85	2.19	140°21'41"
н80	657586.08	1321355.85	0.46	180°00'00"
н81	657586.07	1321350.84	4.79	269°52'49"
н82	657586.68	1321351.22	0.80	319°33'13"
н76	657602.12	1321350.61	15.44	0°15'35"

Взам. инв №

Подпись и дата

Инв. № подл.

Информация об образуемом земельном участке №12 (:ЗУ12):

- площадь 64.0 (64.38) кв.м
- Местоположение: Краснодарский край, Ейский район, Ейское городское поселение, п. Краснофлотский.
- Категория земель: Земли населенных пунктов.
- образованный земельный участок расположен в зоне Ж1 (согласно Правил землепользования и застройки Ейского городского поселения Ейского района Краснодарского края, решение Совета Ейского городского поселения Ейского района от 29 января 2013 года № 52/4 «Об утверждении Правил землепользования и застройки Ейского городского поселения Ейского района» (в редакции решения Совета Ейского городского поселения Ейского района от 18 июня 2019 года № 68/2 «О внесении изменений в решение Совета Ейского городского поселения Ейского района от 29 января 2013 года № 52/4 «Об утверждении Правил землепользования и застройки Ейского городского поселения Ейского района»
- вид разрешенного использования: Объект инженерно - технического обеспечения в соответствии с классификатором видов разрешенного использования земельных участков "коммунальное обслуживание"

Участок №13 (:ЗУ13)

Таблица №13

№ точки	X (м)	Y (м)	Длина стороны	Дирекционный угол
н83	657648.30	1321350.83	3.90	90°35'15"
н84	657648.26	1321354.73		
н77	657602.13	1321354.52	46.13	180°15'38"
н76	657602.12	1321350.61	3.91	269°51'12"
н83	657648.30	1321350.83	46.18	0°16'22"

Информация об образуемом земельном участке №13 (:ЗУ13): (предложение по установлению срочного публичного сервитута в границах части земельного участка)

- площадь земельного участка 180 (180,24м²) кв.м;
- местоположение: Краснодарский край, Ейский район, Ейское городское поселение, п.Краснофлотский.
- категория земель: Земли населенных пунктов
- образованный земельный участок расположен в зоне Ж1;
- вид разрешенного использования: объект инженерно - технического обеспечения в соответствии с классификатором видов разрешенного использования земельных участков "коммунальное обслуживание".

Участок №14 (:ЗУ14)

Таблица №14

№ точки	X (м)	Y (м)	Длина стороны	Дирекционный угол
н83	657648.30	1321350.83	3.90	90°35'10"
н84	657648.26	1321354.73		
н86	657652.30	1321350.84	4.00	0°15'56"
н85	657652.26	1321354.75	3.91	90°35'15"
н83	657648.30	1321350.83	4.00	0°15'11"

Взам. инв №

Подпись и дата

Инв. № подл.

Информация об образуемом земельном участке №14 (:ЗУ14): (предложение по установление срочного публичного сервитута в границах части земельного участка)

- площадь 16 (15,60)кв.м

- Местоположение: Краснодарский край, Ейский район, Ейское городское поселение, п. Краснофлотский.

- Категория земель: Земли населенных пунктов.

- образованный земельный участок расположен в зоне Ж1 (согласно Правил землепользования и застройки Ейского городского поселения Ейского района Краснодарского края , решение Совета Ейского городского поселения Ейского района от 29 января 2013 года № 52/4 «Об утверждении Правил землепользования и застройки Ейского городского поселения Ейского района» (в редакции решения Совета Ейского городского поселения Ейского района от 18 июня 2019 года № 68/2 «О внесении изменений в решение Совета Ейского городского поселения Ейского района от 29 января 2013 года № 52/4 «Об утверждении Правил землепользования и застройки Ейского городского поселения Ейского района»

- вид разрешенного использования: Объект инженерно - технического обеспечения в соответствии с классификатором видов разрешенного использования земельных участков "коммунальное обслуживание"

Участок №15 (:ЗУ15)

Таблица №15

№ точки	X (м)	Y (м)	Длина стороны	Дирекционный угол
н85	657652.26	1321354.75	3.91	270°35'10"
н86	657652.30	1321350.84		
н87	657734.25	1321351.22	81.95	0°15' 56"
н88	657734.23	1321355.12	3.90	90°17' 37"
н85	657652.26	1321354.75	81.97	180°15' 31"

Информация об образуемом земельном участке №15 (:ЗУ15):(предложение по установление срочного публичного сервитута в границах части земельного участка)

- площадь земельного участка 320 (320,07м²) кв.м;

- местоположение: Краснодарский край, Ейский район, Ейское городское поселение, п.Краснофлотский.

- категория земель: Земли населенных пунктов

- образованный земельный участок расположен в зоне Ж1;

- вид разрешенного использования: объект инженерно - технического обеспечения в соответствии с классификатором видов разрешенного использования земельных участков "коммунальное обслуживание".

Участок №16 (:ЗУ16)

Таблица №16

№ точки	X (м)	Y (м)	Длина стороны	Дирекционный угол
н87	657734.25	1321351.22	3.90	90°17' 37"
н88	657734.23	1321355.12		
н91	657738.23	1321355.22	4.00	0°15' 56"
н92	657738.25	1321351.22	4.00	270°17' 11"
н87	657734.25	1321351.22	4.00	0°15' 56"

Взам. инв №

Подпись и дата

Инв. № подл.

Информация об образуемом земельном участке №16 (:ЗУ16): (предложение по установление срочного публичного сервитута в границах части земельного участка)

- площадь 16 (15,90)кв.м
- местоположение: Краснодарский край, Ейский район, Ейское городское поселение, п.Краснофлотский.
- категория земель: Земли населенных пунктов
- образованный земельный участок расположен в зоне Ж1 (согласно Правил землепользования и застройки Ейского городского поселения Ейского района Краснодарского края , решение Совета Ейского городского поселения Ейского района от 29 января 2013 года № 52/4 «Об утверждении Правил землепользования и застройки Ейского городского поселения Ейского района» (в редакции решения Совета Ейского городского поселения Ейского района от 18 июня 2019 года № 68/2 «О внесении изменений в решение Совета Ейского городского поселения Ейского района от 29 января 2013 года № 52/4 «Об утверждении Правил землепользования и застройки Ейского городского поселения Ейского района»
- вид разрешенного использования: Объект инженерно - технического обеспечения в соответствии с классификатором видов разрешенного использования земельных участков "коммунальное обслуживание"

Участок №17 (:ЗУ17)

Таблица №17

№ точки	X (м)	Y (м)	Длина стороны	Дирекционный угол
н89	657805.65	1321351.56	4.0	89°51' 24"
н90	657805.66	1321355.56		
н91	657738.23	1321355.22	67.43	180°17' 20"
н92	657738.25	1321351.22	4.00	270°17' 11"
н89	657805.65	1321351.56	67.40	0°17' 20"

Информация об образуемом земельном участке №17 (:ЗУ17):(предложение по установление срочного публичного сервитута в границах части земельного участка)

- площадь земельного участка 270 (269,66м²) кв.м;
- местоположение: Краснодарский край, Ейский район, Ейское городское поселение, п.Краснофлотский.
- категория земель: Земли населенных пунктов
- образованный земельный участок расположен в зоне Ж1;
- вид разрешенного использования: объект инженерно - технического обеспечения в соответствии с классификатором видов разрешенного использования земельных участков "коммунальное обслуживание".

Участок №18 (:ЗУ18)

Таблица №18

№ точки	X (м)	Y (м)	Длина стороны	Дирекционный угол
н93	657825.54	1321351.66	4.0	89°51' 24"
н94	657825.55	1321355.66		
н90	657805.66	1321355.56	19.89	180°17' 17"
н89	657805.65	1321351.56	4.00	269°51' 24"
н93	657825.54	1321351.66	19.89	0°17' 17"

Взам. инв №

Подпись и дата

Инв. № подл.

Информация об образуемом земельном участке №18 (:ЗУ18): (предложение по установлению срочного публичного сервитута в границах части земельного участка)

- площадь 80 (79,56) кв.м;
- Местоположение: Краснодарский край, Ейский район, Ейское городское поселение, п. Краснофлотский.
- Категория земель: Земли населенных пунктов;
- образованный земельный участок расположен в зоне Ж1 (согласно Правил землепользования и застройки Ейского городского поселения Ейского района Краснодарского края , решение Совета Ейского городского поселения Ейского района от 29 января 2013 года № 52/4 «Об утверждении Правил землепользования и застройки Ейского городского поселения Ейского района» (в редакции решения Совета Ейского городского поселения Ейского района от 18 июня 2019 года № 68/2 «О внесении изменений в решение Совета Ейского городского поселения Ейского района от 29 января 2013 года № 52/4 «Об утверждении Правил землепользования и застройки Ейского городского поселения Ейского района»

- вид разрешенного использования: Объект инженерно - технического обеспечения в соответствии с классификатором видов разрешенного использования земельных участков "коммунальное обслуживание"

Участок №19 (:ЗУ19)

Таблица №19

№ точки	X (м)	Y (м)	Длина стороны	Дирекционный угол
н57	657626.17	1321449.75	4.42	30°37' 47"
н58	657626.97	1321452.00		
н45	657602.44	1321453.87	27.59	176°06' 50"
н44	657602.43	1321449.62	4.25	269°51' 54"
н57	657626.17	1321449.75	23.74	0°18' 49"

Информация об образуемом земельном участке №19 (:ЗУ19): (предложение по установлению срочного публичного сервитута в границах части земельного участка)

- площадь 85 (84,97) кв.м
- Местоположение: Краснодарский край, Ейский район, Ейское городское поселение, п. Краснофлотский.
- Категория земель: Земли населенных пунктов.
- образованный земельный участок расположен в зоне Ж1;
- вид разрешенного использования: объект инженерно - технического обеспечения в соответствии с классификатором видов разрешенного использования земельных участков "коммунальное обслуживание".

Участок №20 (:ЗУ20)

Таблица №20

№ точки	X (м)	Y (м)	Длина стороны	Дирекционный угол
н58	657626.97	1321452.00	3.58	30°34' 45"
н59	657626.97	1321452.00		
н45	657602.44	1321453.87	30.61	179°54' 23"
н58	657626.97	1321452.00	27.59	356°06' 50"

Информация об образуемом земельном участке №20 (:ЗУ20):

- площадь 28 (27,93) кв.м
- Местоположение: Краснодарский край, Ейский район, Ейское городское поселение, п. Краснофлотский.
- Категория земель: Земли населенных пунктов.

Взам. инв №

Подпись и дата

Инв. № подл.

- образованный земельный участок расположен в зоне Ж1 (согласно Правил землепользования и застройки Ейского городского поселения Ейского района Краснодарского края, решение Совета Ейского городского поселения Ейского района от 29 января 2013 года № 52/4 «Об утверждении Правил землепользования и застройки Ейского городского поселения Ейского района» (в редакции решения Совета Ейского городского поселения Ейского района от 18 июня 2019 года № 68/2 «О внесении изменений в решение Совета Ейского городского поселения Ейского района от 29 января 2013 года № 52/4 «Об утверждении Правил землепользования и застройки Ейского городского поселения Ейского района».

- вид разрешенного использования: Объект инженерно - технического обеспечения в соответствии с классификатором видов разрешенного использования земельных участков "коммунальное обслуживание"

Участок №21 (:ЗУ21)

Таблица №20

№ точки	X (м)	Y (м)	Длина стороны	Дирекционный угол
н97	657634.14	1321449.83	7.9	90°35'15"
н103	657582.07	1321363.71		
н59	657626.97	1321452.00	7,90	180°15' 38"
н57	657626.17	1321449.75	8.00	269°51' 12"
н97	657634.14	1321449.83	8.00	0° 16' 22"

Информация об образуемом земельном участке №21 (:ЗУ21): (предложение по установлению срочного публичного сервитута в границах части земельного участка)

- площадь 64 (63.81) кв.м

- Местоположение: Краснодарский край, Ейский район, Ейское городское поселение, п. Краснофлотский.

- Категория земель: Земли населенных пунктов.

- образованный земельный участок расположен в зоне Ж1;

- вид разрешенного использования: объект инженерно - технического обеспечения в соответствии с классификатором видов разрешенного использования земельных участков "коммунальное обслуживание".

Участок №22 (:ЗУ22)

Таблица №22

№ точки	X (м)	Y (м)	Длина стороны	Дирекционный угол
н95	657659.80	1321449.98	22.85	178°08' 09"
н96	657637.00	1321451.52		
н97	657634.14	1321449.83	3,32	210°34' 45"
н95	657659.80	1321449.98	25.66	0°20'05"

Информация об образуемом земельном участке №22 (:ЗУ22): (предложение по установлению срочного публичного сервитута в границах части земельного участка)

- площадь 21 (21.47) кв.м

- Местоположение: Краснодарский край, Ейский район, Ейское городское поселение, п. Краснофлотский.

- Категория земель: Земли населенных пунктов.

- образованный земельный участок расположен в зоне Ж1;

- вид разрешенного использования: объект инженерно - технического обеспечения в соответствии с классификатором видов разрешенного использования земельных участков "коммунальное обслуживание".

Взам. инв №

Подпись и дата

Инв. № подл.

Участок №23 (:3У23)

Таблица №23

№ точки	X (м)	Y (м)	Длина стороны	Дирекционный угол
н98	657740.60	1321449.22	4.01	90°00'00"
н99	657740.60	1321453.23		
н100	657683.35	1321455.13	57.28	178°05' 57"
н101	657657.23	1321456.94	26.18	176°02' 09"
н102	657656.95	1321453.85	3.10	264°49' 20"
н103	657582.07	1321363.71	16.01	179°57'51"
н96	657637.00	1321451.52	4.58	210°42'23"
н95	657659.80	1321449.98	22.85	356°08' 09"
н104	657411.32	1321448.07	0.82	0°00' 00"
н105	657579.00	1321448.07	2.71	84°55' 13"
н106	657579.00	1321449.59	22.03	356°01' 05"
н98	657740.60	1321449.22	57.79	358°05' 10"

Информация об образуемом земельном участке №23 (:3У23):

- площадь 401.0 (400,59) кв.м
- Местоположение: Краснодарский край, Ейский район, Ейское городское поселение, п. Краснофлотский.
- Категория земель: Земли населенных пунктов.
- образованный земельный участок расположен в зоне Ж1 (согласно Правил землепользования и застройки Ейского городского поселения Ейского района Краснодарского края, решение Совета Ейского городского поселения Ейского района от 29 января 2013 года № 52/4 «Об утверждении Правил землепользования и застройки Ейского городского поселения Ейского района» (в редакции решения Совета Ейского городского поселения Ейского района от 18 июня 2019 года № 68/2 «О внесении изменений в решение Совета Ейского городского поселения Ейского района от 29 января 2013 года № 52/4 «Об утверждении Правил землепользования и застройки Ейского городского поселения Ейского района».
- вид разрешенного использования: Объект инженерно - технического обеспечения в соответствии с классификатором видов разрешенного использования земельных участков "коммунальное обслуживание"

Участок №24 (:3У24)

Таблица №24

№ точки	X (м)	Y (м)	Длина стороны	Дирекционный угол
н95	657659.80	1321449.98	22.85	178°08' 09"
н96	657637.00	1321451.52		
н97	657634.14	1321449.83	3,32	210°34' 45"
н95	657659.80	1321449.98	25.66	0°20'05"

Взам. инв №

Подпись и дата

Инв. № подл.

Информация об образуемом земельном участке №24 (:ЗУ24): (предложение по установление срочного публичного сервитута в границах части земельного участка)

- площадь 16 (21.47) кв.м
- Местоположение: Краснодарский край, Ейский район, Ейское городское поселение, п. Краснофлотский.
- Категория земель: Земли населенных пунктов.
- образованный земельный участок расположен в зоне Ж1;
- вид разрешенного использования: объект инженерно - технического обеспечения в соответствии с классификатором видов разрешенного использования земельных участков "коммунальное обслуживание".

Участок №25 (:ЗУ25)

Таблица №25

№ точки	X (м)	Y (м)	Длина стороны	Дирекционный угол
н107	657770.01	1321448.14	33.01	6°35' 35"
н108	657802.80	1321451.93		
н109	657764.09	1321452.18	38.71	179°37' 47"
н110	657744.59	1321453.07	19.52	177°23' 22"
н111	657744.57	1321449.08	3.99	269°42' 46"
н112	657764.09	1321448.18	19.54	357°21' 36"
н107	657770.01	1321448.14	5.92	

Информация об образуемом земельном участке №25 (:ЗУ25):

- площадь земельного участка 167 (167,25м²) кв.м;
- местоположение: Краснодарский край, Ейский район, Ейское городское поселение, п.Краснофлотский.
- категория земель: Земли населенных пунктов
 - образованный земельный участок расположен в зоне Ж1; (согласно Правил землепользования и застройки Ейского городского поселения Ейского района Краснодарского края , решение Совета Ейского городского поселения Ейского района от 29 января 2013 года № 52/4 «Об утверждении Правил землепользования и застройки Ейского городского поселения Ейского района» (в редакции решения Совета Ейского городского поселения Ейского района от 18 июня 2019 года № 68/2 «О внесении изменений в решение Совета Ейского городского поселения Ейского района от 29 января 2013 года № 52/4 «Об утверждении Правил землепользования и застройки Ейского городского поселения Ейского района».
 - вид разрешенного использования: Объект инженерно - технического обеспечения в соответствии с классификатором видов разрешенного использования земельных участков "коммунальное обслуживание"

Участок №26 (:ЗУ26)

Таблица №26

№ точки	X (м)	Y (м)	Длина стороны	Дирекционный угол
н113	657804.99	1321447.89	0.86	93°59' 27"
н114	657804.93	1321448.75		
н115	657804.70	1321451.92	3.18	94°08' 59"
н108	657802.80	1321451.93	1.90	179°41' 54"
н107	657770.01	1321448.14	33.01	186° 23' 35"
н113	657804.99	1321447.89	34.98	359° 35' 25"

Взам. инв №

Подпись и дата

Инв. № подл.

Информация об образуемом земельном участке №26 (:ЗУ26): (предложение по установление срочного публичного сервитута в границах части земельного участка)

- площадь 74 (74.22) кв.м
- Местоположение: Краснодарский край, Ейский район, Ейское городское поселение, п. Краснофлотский.
- Категория земель: Земли населенных пунктов.
- образованный земельный участок расположен в зоне Ж1;
- вид разрешенного использования: объект инженерно - технического обеспечения в соответствии с классификатором видов разрешенного использования земельных участков "коммунальное обслуживание".

Участок №27 (:ЗУ27)

Таблица №27

№ точки	X (м)	Y (м)	Длина стороны	Дирекционный угол
н116	657825.56	1321447.75	4.03	89°51' 28"
н117	657825.57	1321451.78		
н115	657804.70	1321451.92	20.93	179°36' 56"
			3.18	274°08' 59"
н114	657804.93	1321448.75	0.86	273° 59' 27"
н113	657804.99	1321447.89	20.57	359° 36' 36"
н116	657825.56	1321447.75		

Информация об образуемом земельном участке №27 (:ЗУ27): (предложение по установление срочного публичного сервитута в границах части земельного участка)

- площадь 83 (83.48) кв.м
- Местоположение: Краснодарский край, Ейский район, Ейское городское поселение, п. Краснофлотский.
- Категория земель: Земли населенных пунктов.
- образованный земельный участок расположен в зоне Ж1;
- вид разрешенного использования: объект инженерно - технического обеспечения в соответствии с классификатором видов разрешенного использования земельных участков "коммунальное обслуживание".

Инд. № подл.	
Подпись и дата	
Взам. инв №	

ПРИЛОЖЕНИЕ №3

Каталоги координат общей площади земельных участков, в отношении которой осуществляется подготовка проекта планировки, для строительства линейного объекта, представлены в таблицах №1-№5.

В соответствии с генеральным планом ЕГП ЕГР расположения в функциональной зоне индивидуальной жилой застройки. Общая площадь земельного участка в отношении характерных точек - 50 547 кв.м.

Участок №1 (:ЗУ1)

Таблица №28

№ точки	X (м)	Y (м)	Длина стороны	Дирекционный угол
н1	657847.13	1321160.80	21.12	89°53'29"
н2	657847.17	1321181.92		
н3	657601.63	1321182.58	245.54	179°50'45"
н4	657601.84	1321262.57	79.99	89°50'58"
н5	657832.61	1321262.02	230.77	359°51'48"
н6	657832.61	1321298.01	35.99	90°00'00"
н7	657601.16	1321306.12	231.59	179°59'35"
н8	657601.52	1321327.54	21.42	89°02' 13"
н9	657602.66	1321327.92	1.20	18°26'05"
н10	657602.64	1321348.63	20.71	90°03'19"
н11	657804.08	1321351.03	201.45	0°40'57"
н12	657804.40	1321351.02	0.32	358°12'36"
н13	657804.40	1321350.03	0.99	270°00'00"
н14	657828.85	1321350.18	24.45	0°21'05"
н15	657829.02	1321363.40	13.22	89°15' 47"
н16	657828.49	1321363.49	0.53	177°50'20"
н17	657804.02	1321363.06	24.47	180°50'34"
н18	657787.95	1321362.77	16.07	269°44' 49"
н19	657724.07	1321361.96	63.89	359°35'37"
н20	657703.77	1321361.76	20.30	180°33'52"
н21	657603.19	1321360.47	100.59	180°44'05"
н22	657602.04	1321444.57	84.11	90°47'00"
н23	657801.59	132144.19	199.55	359°53'27"
н24	657829.69	1321444.37	28.09	0°22'01"
н25	657829.91	1321465.33	20.96	89°22' 16"
н26	657817.00	1321466.18	12.94	176°13'59"
н27	657805.29	1321458.91	13.78	211°50' 00"
н28	657781.57	1321459.36	23.72	178°54'47"
н29	657751.85	1321458.01	29.75	180°36'02"

Взам. инв №

Подпись и дата

Инв. № подл.

Инв. № подл.	Подпись и дата	Взам. инв №				
			н29	657751.85	1321458.01	
						25.38
			н30	657726.48	1321458.88	178°02'09"
			н31	657701.69	1321459.32	178°58'59"
			н32	657693.57	1321459.53	178°31'06"
			н33	657688.45	1321460.02	174°31'59"
			н34	657676.78	1321460.93	175°32'28"
			н35	657670.96	1321460.79	181°22'40"
			н36	657666.06	1321460.80	179°52'59"
			н37	657640.89	1321462.04	4.90
			н38	657601.44	1321463.11	25.20
			н39	657568.49	1321465.06	177°10' 46"
			н40	657543.33	1321466.04	39.46
			н41	657534.02	1321472.23	178° 26' 46"
			н42	657494.29	1321285.22	33.01
			н43	657494.18	1321470.13	176°36'47"
			н44	657491.09	1321466.42	25.18
			н45	657470.12	1321467.46	9.35
			н46	657445.86	1321465.88	174°50'39"
			н47	657428.94	1321465.40	40.09
			н48	657417.58	1321465.19	172°19'50"
			н49	657405.60	1321464.98	2.10
			н50	657400.62	1321464.93	4.83
			н51	657400.60	1321162.75	230°12'34"
			н52	657413.66	1321162.35	21.00
			н53	657439.14	1321161.28	177°09'38"
			н54	657451.06	1321160.91	24.31
			н55	657629.06	1321152.98	183°43'34"
			н56	657629.41	1321142.49	16.93
			н57	657629.04	1321132.43	181°37'29"
			н58	657662.98	1321130.50	11.36
			н59	657662.48	1321131.95	180°03'32"
			н60	657662.80	1321134.62	11.98
			н61	657679.88	1321144.71	180°03'15"
			н62	657763.74	1321141.86	4.98
			н63	657771.68	1321141.52	302.18
						13.07
						25.50
						11.93
						358°13'19"
						178.18
						357°26'56"
						10.50
						270°54'39"
						10.07
						267°53'37"
						33.99
						356°44'43"
						1.53
						109°01'32"
						2.69
						83°09'56"
						19.84
						30°34'20'
						83.91
						358°03'12"
						7,95
						357°32'52"

н63	657771.68	1321141.52		
н64	657803.24	1321143.49	31.62	3°34'18"
н65	657806.50	1321158.15	15.02	77°27'46"
н66	657806.40	1321158.79	0.64	91°47'23"
н67	657825.00	1321160.84	18.63	6°18'59"
н1	657847.13	1321160.80	22.13	359°53'47"

Информация об образуемом зоной красных линий земельного участка №1:

- площадь земельного участка 86650 (86650.04м²) кв.м;
- местоположение: Краснодарский край, Ейский район, Ейское городское поселение, п.Краснофлотский.
- категория земель: Земли населенных пунктов;
- образованный земельный участок расположен в зоне Ж1 (согласно Правил землепользования и застройки Ейского городского поселения Ейского района Краснодарского края , решение Совета Ейского городского поселения Ейского района от 29 января 2013 года № 52/4 «Об утверждении Правил землепользования и застройки Ейского городского поселения Ейского района» (в редакции решения Совета Ейского городского поселения Ейского района от 18 июня 2019 года № 68/2 «О внесении изменений в решение Совета Ейского городского поселения Ейского района от 29 января 2013 года № 52/4 «Об утверждении Правил землепользования и застройки Ейского городского поселения Ейского района»
- вид разрешенного использования: Объект инженерно - технического обеспечения в соответствии с классификатором видов разрешенного использования земельных участков "коммунальное обслуживание"

Участок №2

Таблица №29

№ точки	X (м)	Y (м)	Длина стороны	Дирекционный угол
н68	657581.63	1321182.64	80.18	89°50'34"
н69	657581.85	1321262.82		
н70	657415.85	1321263.07	166.00	179°54'49"
н71	657415.85	1321246.39	16.68	270°00'00"
н72	657419.02	1321246.40	3.17	0°10'50"
н73	657416.77	1321200.73	45.73	267°10'46"
н74	657415.85	1321200.54	0.94	191°40'07"
н75	657415.85	1321183.08	17.46	270°00'00"
н68	657581.63	1321182.64	165.78	359°50'52"

Информация об образуемом зоной красных линий земельного участка №2:

- площадь земельного участка 13192 (13191.87м²) кв.м;
- местоположение: Краснодарский край, Ейский район, Ейское городское поселение, п.Краснофлотский.
- категория земель: Земли населенных пунктов;
- образованный земельный участок расположен в зоне Ж1 (согласно Правил землепользования и застройки Ейского городского поселения Ейского района Краснодарского края , решение Совета Ейского городского поселения Ейского района от 29 января 2013 года № 52/4 «Об утверждении Правил землепользования и застройки Ейского городского поселения Ейского района» (в редакции решения Совета Ейского

Взам. инв №

Подпись и дата

Инв. № подл.

городского поселения Ейского района от 18 июня 2019 года № 68/2 «О внесении изменений в решение Совета Ейского городского поселения Ейского района от 29 января 2013 года № 52/4 «Об утверждении Правил землепользования и застройки Ейского городского поселения Ейского района»

- вид разрешенного использования: Объект инженерно - технического обеспечения в соответствии с классификатором видов разрешенного использования земельных участков "коммунальное обслуживание"

Участок №3

Таблица №30

№ точки	X (м)	Y (м)	Длина стороны	Дирекционный угол
н76	657518.60	1321353.84	76.00	270°00'00"
н77	657518.60	1321277.84		
н78	657582.58	1321277.82	63.98	359°58'55"
н79	657582.58	1321353.83	76.01	90°00'00"
н76	657518.60	1321353.85	63.98	179°58'55"

Информация об образуемом зоной красных линий земельного участка №3:

- площадь земельного участка 4863 (4863.12м²) кв.м;
- местоположение: Краснодарский край, Ейский район, Ейское городское поселение, п.Краснофлотский.
- категория земель: Земли населенных пунктов
- образованный земельный участок расположен в зоне Ж1 (согласно Правил землепользования и застройки Ейского городского поселения Ейского района Краснодарского края, решение Совета Ейского городского поселения Ейского района от 29 января 2013 года № 52/4 «Об утверждении Правил землепользования и застройки Ейского городского поселения Ейского района» (в редакции решения Совета Ейского городского поселения Ейского района от 18 июня 2019 года № 68/2 «О внесении изменений в решение Совета Ейского городского поселения Ейского района от 29 января 2013 года № 52/4 «Об утверждении Правил землепользования и застройки Ейского городского поселения Ейского района»
- вид разрешенного использования: Объект инженерно - технического обеспечения в соответствии с классификатором видов разрешенного использования земельных участков "коммунальное обслуживание"

Участок №4

Таблица №31

№ точки	X (м)	Y (м)	Длина стороны	Дирекционный угол
н80	657582.60	1321369.00	75.01	89°59'05"
н81	657582.62	1321444.01		
н82	657415.88	1321444.40	166.74	359°58'55"
н83	657415.45	1321369.45	74.95	269°52'12"
н80	657582.60	1321369.00	166.89	359°50'43"

Информация об образуемом зоной красных линий земельного участка №4:

- площадь земельного участка 12508 (12507.83м²) кв.м;
- местоположение: Краснодарский край, Ейский район, Ейское городское поселение, п.Краснофлотский.
- категория земель: Земли населенных пунктов;

Взам. инв №

Подпись и дата

Инв. № подл.

- образованный земельный участок расположен в зоне Ж1 (согласно Правил землепользования и застройки Ейского городского поселения Ейского района Краснодарского края , решение Совета Ейского городского поселения Ейского района от 29 января 2013 года № 52/4 «Об утверждении Правил землепользования и застройки Ейского городского поселения Ейского района» (в редакции решения Совета Ейского городского поселения Ейского района от 18 июня 2019 года № 68/2 «О внесении изменений в решение Совета Ейского городского поселения Ейского района от 29 января 2013 года № 52/4 «Об утверждении Правил землепользования и застройки Ейского городского поселения Ейского района»

- вид разрешенного использования: Объект инженерно - технического обеспечения в соответствии с классификатором видов разрешенного использования земельных участков "коммунальное обслуживание"

Участок №5

Таблица №32

№ точки	X (м)	Y (м)	Длина стороны	Дирекционный угол
н84	657416.03	1321353.88	75.97	269°58' 11"
н85	657416.99	1321277.91		
н86	657466.66	1321277.90	50.67	359°59'19"
			18.78	23°00'08"
н87	657483.95	1321285.24	18.63	0°00'00"
н88	657502.58	1321285.24	0.41	358°36'10"
н89	657502.99	1321285.23	24.39	90°14'05"
н90	657502.89	1321309.62	7.25	107°35'06"
н91	657500.70	1321316.53	10.70	139°16'57"
н92	657492.59	1321323.51	8.32	168°17'06"
н93	657484.44	1321325.20	33.72	121°47'08"
н94	657466.68	1321353.86	50.65	179°57'57"
н84	657416.03	1321353.88		

Информация об образуемом зоной красных линий земельного участка №5:

- площадь земельного участка 5540 (5539.93м²) кв.м;
- местоположение: Краснодарский край, Ейский район, Ейское городское поселение, п.Краснофлотский.
- категория земель: Земли населенных пунктов

- образованный земельный участок расположен в зоне Ж1 (согласно Правил землепользования и застройки Ейского городского поселения Ейского района Краснодарского края , решение Совета Ейского городского поселения Ейского района от 29 января 2013 года № 52/4 «Об утверждении Правил землепользования и застройки Ейского городского поселения Ейского района» (в редакции решения Совета Ейского городского поселения Ейского района от 18 июня 2019 года № 68/2 «О внесении изменений в решение Совета Ейского городского поселения Ейского района от 29 января 2013 года № 52/4 «Об утверждении Правил землепользования и застройки Ейского городского поселения Ейского района»

- вид разрешенного использования: Объект инженерно - технического обеспечения в соответствии с классификатором видов разрешенного использования земельных участков "коммунальное обслуживание"

Взам. инв №

Подпись и дата

Инв. № подл.

ПРИЛОЖЕНИЕ №4

Каталог координат характерных точек охранной зоны линейного объекта.
В соответствии с генеральным планом ЕГП ЕГР расположения в функциональной зоне индивидуальной жилой застройки.

Общая площадь охранной зоны линейного объекта - 18434 кв.м.

Каталоги координат точек красных линий земельных участков представлены в таблицах № 1-№4.

Участок №1

Таблица №33

№ точки	X (м)	Y (м)	Длина стороны	Дирекционный угол
н1	657840.17	1321168.47	10.00	89°53'07"
н2	657840.19	1321178.47		
н3	657639.86	1321178.96	200.33	179°51'35"
н4	657637.89	1321181.51	3.22	127°41'16"
н5	657590.60	1321181.73	47.29	179°44'00"
н6	657590.87	1321279.22	97.49	89°50'28"
н7	657826.99	1321279.22	236.12	0°00'00"
н8	657827.01	1321285.22	6.0	89°48' 32"
н9	657584.89	1321285.22	242.12	180°00'00"
н10	657584.86	1321273.67	11.55	269°51'04"
н11	657582.90	1321273.67	1.96	180°00'00"
н12	657582.91	1321277.22	3.55	89°50'18"
н13	657507.30	1321277.30	75.61	179°51'21"
н14	657507.57	1321357.17	79.87	89°48' 22'
н15	657577.77	1321356.69	70.20	359°36'29"
н16	657586.42	1321349.45	11.28	320°04'15"
н17	657826.53	1321350.64	240.11	0°17'02"
н18	657826.55	1321356.64	6.00	89°48' 32"
н19	657588.60	1321355.45	237.95	180°17'11"
н20	657584.18	1321359.15	5.76	140°04'01"
н21	657591.11	1321361.38	7.28	17°50'15"
н22	657591.13	1321448.56	87.18	89°59'12"
н23	657661.47	1321448.77	70.34	0°10'15"
н24	657661.73	1321451.59	2.83	84°43'56"
н25	657682.92	1321450.12	21.24	356°01' 53"
н26	657764.08	1321447.11	81.22	357°52'33"
н27	657826.53	1321446.63	62.45	359°36' 52"

Взам. инв №

Подпись и дата

Инв. № подл.

н27	657826.53	1321446.63		
н28	657826.53	1321452.69	6.00	89°48'32"
н29	657764.07	1321453.11	62.48	179°36'53"
н30	657683.47	1321456.09	80.66	177°52'57"
н31	657656.27	1321457.96	27.26	176°04'01"
н32	657656.03	1321455.15	2.82	265°07'05"
н33	657582.01	1321455.07	74.02	180°03'42"
н34	657404.15	1321455.01	177.86	180°01'09"
н35	657403.22	1321172.60	282.41	269°48'40"
н36	657639.40	1321169.51	236.20	359°15'01"
н37	657639.82	1321168.95	0.70	306°52' 11"
н1	657840.17	1321168.47	200.35	359°51'45"

Информация об образуемом зоной охранных линий земельного участка №1:

- площадь земельного участка 53413 (53413.02м²) кв.м;
- местоположение: Краснодарский край, Ейский район, Ейское городское поселение, п.Краснофлотский.
- категория земель: Земли населенных пунктов;
- образованный земельный участок расположен в зоне Ж1 (согласно Правил землепользования и застройки Ейского городского поселения Ейского района Краснодарского края , решение Совета Ейского городского поселения Ейского района от 29 января 2013 года № 52/4 «Об утверждении Правил землепользования и застройки Ейского городского поселения Ейского района» (в редакции решения Совета Ейского городского поселения Ейского района от 18 июня 2019 года № 68/2 «О внесении изменений в решение Совета Ейского городского поселения Ейского района от 29 января 2013 года № 52/4 «Об утверждении Правил землепользования и застройки Ейского городского поселения Ейского района»
- вид разрешенного использования: Объект инженерно - технического обеспечения в соответствии с классификатором видов разрешенного использования земельных участков "коммунальное обслуживание"

Участок №2

Таблица №34

Взам. инв №	№ точки	X (м)	Y (м)	Длина стороны	Дирекционный угол
	н38	657413.50	1321267.39	84.83	269°48'14"
Подпись и дата	н39	657413.21	1321182.56	177.39	359°43'57"
	н40	657584.60	1321181.76	85.91	89°50'23"
	н41	657584.84	1321267.67	1.96	179°42'27"
	н42	657582.88	1321267.68	0.46	270°00'00"
	н43	657582.88	1321267.22	169.38	179°56' 32"
	н38	657413.50	1321267.39		
Инв. № подл.	Информация об образуемом зоной охранных линий земельного участка №2:				
	- площадь земельного участка 14592 (14591.67м ²) кв.м;				

- местоположение: Краснодарский край, Ейский район, Ейское городское поселение, п.Краснофлотский.

- категория земель: Земли населенных пунктов;

- образованный земельный участок расположен в зоне Ж1 (согласно Правил землепользования и застройки Ейского городского поселения Ейского района Краснодарского края, решение Совета Ейского городского поселения Ейского района от 29 января 2013 года № 52/4 «Об утверждении Правил землепользования и застройки Ейского городского поселения Ейского района» (в редакции решения Совета Ейского городского поселения Ейского района от 18 июня 2019 года № 68/2 «О внесении изменений в решение Совета Ейского городского поселения Ейского района от 29 января 2013 года № 52/4 «Об утверждении Правил землепользования и застройки Ейского городского поселения Ейского района»

- вид разрешенного использования: Объект инженерно - технического обеспечения в соответствии с классификатором видов разрешенного использования земельных участков "коммунальное обслуживание"

Участок №3

Таблица №35

№ точки	X (м)	Y (м)	Длина стороны	Дирекционный угол
н44	657413.81	1321357.81	80.42	269°48'01"
н45	657413.53	1321277.39		
н46	657501.30	1321277.31	87.77	359°56'51"
н47	657501.57	1321357.21	79.90	89°48'22"
н44	657413.81	1321357.81	87.76	179°36'29"

Информация об образуемом зоной охранных линий земельного участка №3:

- площадь земельного участка 7035 (7035.34м²) кв.м;

- местоположение: Краснодарский край, Ейский район, Ейское городское поселение, п.Краснофлотский.

- категория земель: Земли населенных пунктов

- образованный земельный участок расположен в зоне Ж1 (согласно Правил землепользования и застройки Ейского городского поселения Ейского района Краснодарского края, решение Совета Ейского городского поселения Ейского района от 29 января 2013 года № 52/4 «Об утверждении Правил землепользования и застройки Ейского городского поселения Ейского района» (в редакции решения Совета Ейского городского поселения Ейского района от 18 июня 2019 года № 68/2 «О внесении изменений в решение Совета Ейского городского поселения Ейского района от 29 января 2013 года № 52/4 «Об утверждении Правил землепользования и застройки Ейского городского поселения Ейского района»

- вид разрешенного использования: Объект инженерно - технического обеспечения в соответствии с классификатором видов разрешенного использования земельных участков "коммунальное обслуживание"

Взам. инв №

Подпись и дата

Инв. № подл.

Участок №4

-
Таблица №36

№ точки	X (м)	Y (м)	Длина стороны	Дирекционный угол
н48	657414.11	1321445.13	77.46	269°48'27"
н49	657413.85	1321367.67		
н50	657582.71	1321366.66	168.86	359°39'26"
н51	657582.70	1321364.97	1.69	269°39'39"
н52	657585.09	1321365.74	2.51	17°51'27"
н53	657585.13	1321448.54	82.80	89°58'20"
н54	657581.99	1321448.55	3.14	179°49'03"
н55	657581.98	1321445.07	3.46	269°50' 07"
н48	657414.11	1321445.13	167.87	179°58'46"

Информация об образуемом зоной охранных линий земельного участка №4:

- площадь земельного участка 13352 (13352.19м²) кв.м;
- местоположение: Краснодарский край, Ейский район, Ейское городское поселение, п.Краснофлотский.
- категория земель: Земли населенных пунктов
- образованный земельный участок расположен в зоне Ж1 (согласно Правил землепользования и застройки Ейского городского поселения Ейского района Краснодарского края , решение Совета Ейского городского поселения Ейского района от 29 января 2013 года № 52/4 «Об утверждении Правил землепользования и застройки Ейского городского поселения Ейского района» (в редакции решения Совета Ейского городского поселения Ейского района от 18 июня 2019 года № 68/2 «О внесении изменений в решение Совета Ейского городского поселения Ейского района от 29 января 2013 года № 52/4 «Об утверждении Правил землепользования и застройки Ейского городского поселения Ейского района»
- вид разрешенного использования: Объект инженерно - технического обеспечения в соответствии с классификатором видов разрешенного использования земельных участков "коммунальное обслуживание"

Взам. инв №

Подпись и дата

Инв. № подл.

ПРИЛОЖЕНИЕ №5

Каталог координат характерных точек красных линий.

Каталоги координат точек красных линий земельных участков представлены в таблицах № 1-№5.

Участок №1

Таблица №37

№ точки	X (м)	Y (м)	Длина стороны	Дирекционный угол
н1	657845.21	1321168.98	12.00	90°00'00"
н2	657845.21	1321180.98		
н3	657600.63	1321181.58	244.58	179°51'35"
н4	657600.85	1321263.56	81.98	89°50'46"
н5	657826.84	1321262.96	225.99	359°50'52"
н6	657828.16	1321296.81	33.88	87°46'00"
н7	657600.13	1321304.85	228.17	177°58' 50"
н8	657600.71	1321349.69	44.84	89°15'32"
н9	657828.90	1321352.64	228.21	0°44'26"
н10	657828.78	1321362.68	10.04	90°41'05"
н11	657602.34	1321359.85	226.46	180°41'57"
н12	657600.99	1321445.70	85.86	90°54'03"
н13	657829.74	1321448.56	228.77	0°42'58"
н14	657830.11	1321457.59	9.04	87°39' 13"
н15	657401.99	1321454.43	428.13	180°25'22"
н16	657401.95	1321170.08	284.35	269°59'30"
н1	657845.21	1321168.98	443.26	359°51'28"

Информация об красных линиях земельного участка №1:

- площадь земельного участка 72738 (72737.54м²) кв.м;
- местоположение: Краснодарский край, Ейский район, Ейское городское поселение, п.Краснофлотский.

Участок №2

Таблица №38

№ точки	X (м)	Y (м)	Длина стороны	Дирекционный угол
н17	657583.60	1321368.00	77.01	89°59'06"
н18	657583.62	1321445.01		
н19	657414.88	1321445.40	168.74	179°52'03"
н20	657414.67	1321368.48	76.95	269°50'37"
н17	657583.60	1321368.00	168.93	359°50'50"

Информация об красных линиях земельного участка №2:

- площадь земельного участка 12997 (12996.97м²) кв.м;

Взам. инв №

Подпись и дата

Инв. № подл.

Участок №3

Таблица №39

№ точки	X (м)	Y (м)	Длина стороны	Дирекционный угол
н21	657414.99	1321276.91	52.69	359°58'02"
н22	657467.68	1321276.88		
н23	657467.68	1321354.85	77.97	90°00'00"
н24	657415.16	1321355.22	52.52	179°35'46"
н21	657414.99	1321276.91	78.31	269°52'32"

Информация об красных линиях земельного участка №3:
- площадь земельного участка 12997 (12996.97м²) кв.м;
Участок №4

Таблица №40

№ точки	X (м)	Y (м)	Длина стороны	Дирекционный угол
н25	657583.58	1321276.81	78.02	89°59'07"
н26	657583.60	1321354.83		
н27	657517.60	1321354.85	66.00	179°58'57"
н28	657517.58	1321276.84	78.01	269°59'07"
н25	657583.58	1321276.81	66.00	359°58'26"

Информация об красных линиях земельного участка №3:
- площадь земельного участка 5149 (5148.99м²) кв.м;
Участок №5

Таблица №41

№ точки	X (м)	Y (м)	Длина стороны	Дирекционный угол
н29	657582.63	1321181.64	82.18	89°52'03"
н30	657582.82	1321263.82		
н31	657414.85	1321264.21	167.97	179°52'01"
н32	657414.85	1321182.08	82.13	270°00'00"
н29	657582.63	1321181.64	167.78	359°50'59"

Информация об красных линиях земельного участка №3:
- площадь земельного участка 13792 (13791.81м²) кв.м;

Взам. инв №

Подпись и дата

Инв. № подл.

ПРИЛОЖЕНИЕ №5

Каталог координат характерных точек охранной зоны линейного объекта.
В соответствии с генеральным планом ЕГП ЕГР расположения в функциональной зоне индивидуальной жилой застройки.

Общая площадь охранной зоны линейного объекта - 18434 кв.м.

Каталоги координат точек красных линий земельных участков представлены в таблицах № 1-№4.

Участок №1

Таблица №26

№ точки	X (м)	Y (м)	Длина стороны	Дирекционный угол
н1	657840.17	1321168.47	10.00	89°53'07"
н2	657840.19	1321178.47		
н3	657639.86	1321178.96	200.33	179°51'35"
н4	657637.89	1321181.51	3.22	127°41'16"
н5	657590.60	1321181.73	47.29	179°44'00"
н6	657590.87	1321279.22	97.49	89°50'28"
н7	657826.99	1321279.22	236.12	0°00'00"
н8	657827.01	1321285.22	6.0	89°48' 32"
н9	657584.89	1321285.22	242.12	180°00'00"
н10	657584.86	1321273.67	11.55	269°51'04"
н11	657582.90	1321273.67	1.96	180°00'00"
н12	657582.91	1321277.22	3.55	89°50'18"
н13	657507.30	1321277.30	75.61	179°51'21"
н14	657507.57	1321357.17	79.87	89°48' 22'
н15	657577.77	1321356.69	70.20	359°36'29"
н16	657586.42	1321349.45	11.28	320°04'15"
н17	657826.53	1321350.64	240.11	0°17'02"
н18	657826.55	1321356.64	6.00	89°48' 32"
н19	657588.60	1321355.45	237.95	180°17'11"
н20	657584.18	1321359.15	5.76	140°04'01"
н21	657591.11	1321361.38	7.28	17°50'15"
н22	657591.13	1321448.56	87.18	89°59'12"
н23	657661.47	1321448.77	70.34	0°10'15"
н24	657661.73	1321451.59	2.83	84°43'56"
н25	657682.92	1321450.12	21.24	356°01' 53"
н26	657764.08	1321447.11	81.22	357°52'33"
н27	657826.53	1321446.63	62.45	359°36' 52"

Инв. № подл.	Подпись и дата	Взам. инв №

н27	657826.53	1321446.63		
н28	657826.53	1321452.69	6.00	89°48'32"
н29	657764.07	1321453.11	62.48	179°36'53"
н30	657683.47	1321456.09	80.66	177°52'57"
н31	657656.27	1321457.96	27.26	176°04'01"
н32	657656.03	1321455.15	2.82	265°07'05"
н33	657582.01	1321455.07	74.02	180°03'42"
н34	657404.15	1321455.01	177.86	180°01'09"
н35	657403.22	1321172.60	282.41	269°48'40"
н36	657639.40	1321169.51	236.20	359°15'01"
н37	657639.82	1321168.95	0.70	306°52' 11"
н1	657840.17	1321168.47	200.35	359°51'45"

Информация об образуемом зоной охранных линий земельного участка №1:

- площадь земельного участка 53413 (53413.02м²) кв.м;
- местоположение: Краснодарский край, Ейский район, Ейское городское поселение, п.Краснофлотский.
- категория земель: Земли населенных пунктах;
- образованный земельный участок расположен в зоне Ж1 (согласно Правил землепользования и застройки Ейского городского поселения Ейского района Краснодарского края , решение Совета Ейского городского поселения Ейского района от 29 января 2013 года № 52/4 «Об утверждении Правил землепользования и застройки Ейского городского поселения Ейского района» (в редакции решения Совета Ейского городского поселения Ейского района от 18 июня 2019 года № 68/2 «О внесении изменений в решение Совета Ейского городского поселения Ейского района от 29 января 2013 года № 52/4 «Об утверждении Правил землепользования и застройки Ейского городского поселения Ейского района»
- вид разрешенного использования: Объект инженерно - технического обеспечения в соответствии с классификатором видов разрешенного использования земельные участки "коммунального обслуживания"

Участок №2

Таблица №27

Взам. инв №	Подпись и дата	Инв. № подл.	№ точки	X (м)	Y (м)	Длина стороны	Дирекционный угол
			н38	657413.50	1321267.39	84.83	269°48'14"
			н39	657413.21	1321182.56	177.39	359°43'57"
			н40	657584.60	1321181.76	85.91	89°50'23"
			н41	657584.84	1321267.67	1.96	179°42'27"
			н42	657582.88	1321267.68	0.46	270°00'00"
			н43	657582.88	1321267.22	169.38	179°56' 32"
			н38	657413.50	1321267.39		

Информация об образуемом зоной охранных линий земельного участка №2:

- площадь земельного участка 14592 (14591.67м²) кв.м;

- местоположение: Краснодарский край, Ейский район, Ейское городское поселение, п.Краснофлотский.

- категория земель: Земли населенных пунктов;

- образованный земельный участок расположен в зоне Ж1 (согласно Правил землепользования и застройки Ейского городского поселения Ейского района Краснодарского края, решение Совета Ейского городского поселения Ейского района от 29 января 2013 года № 52/4 «Об утверждении Правил землепользования и застройки Ейского городского поселения Ейского района» (в редакции решения Совета Ейского городского поселения Ейского района от 18 июня 2019 года № 68/2 «О внесении изменений в решение Совета Ейского городского поселения Ейского района от 29 января 2013 года № 52/4 «Об утверждении Правил землепользования и застройки Ейского городского поселения Ейского района»

- вид разрешенного использования: Объект инженерно - технического обеспечения в соответствии с классификатором видов разрешенного использования земельные участки "коммунального обслуживания"

Участок №3

Таблица №28

№ точки	X (м)	Y (м)	Длина стороны	Дирекционный угол
н44	657413.81	1321357.81	80.42	269°48'01"
н45	657413.53	1321277.39		
н46	657501.30	1321277.31	87.77	359°56'51"
н47	657501.57	1321357.21	79.90	89°48'22"
н44	657413.81	1321357.81	87.76	179°36'29"

Информация об образуемом зоной охранных линий земельного участка №3:

- площадь земельного участка 7035 (7035.34м²) кв.м;

- местоположение: Краснодарский край, Ейский район, Ейское городское поселение, п.Краснофлотский.

- категория земель: Земли населенных пунктов

- образованный земельный участок расположен в зоне Ж1 (согласно Правил землепользования и застройки Ейского городского поселения Ейского района Краснодарского края, решение Совета Ейского городского поселения Ейского района от 29 января 2013 года № 52/4 «Об утверждении Правил землепользования и застройки Ейского городского поселения Ейского района» (в редакции решения Совета Ейского городского поселения Ейского района от 18 июня 2019 года № 68/2 «О внесении изменений в решение Совета Ейского городского поселения Ейского района от 29 января 2013 года № 52/4 «Об утверждении Правил землепользования и застройки Ейского городского поселения Ейского района»

- вид разрешенного использования: Объект инженерно - технического обеспечения в соответствии с классификатором видов разрешенного использования земельные участки "коммунального обслуживания"

Взам. инв №	
Подпись и дата	
Инв. № подл.	

Участок №4

-
Таблица №29

№ точки	X (м)	Y (м)	Длина стороны	Дирекционный угол
н48	657414.11	1321445.13	77.46	269°48'27"
н49	657413.85	1321367.67		
н50	657582.71	1321366.66	168.86	359°39'26"
н51	657582.70	1321364.97	1.69	269°39'39"
н52	657585.09	1321365.74	2.51	17°51'27"
н53	657585.13	1321448.54	82.80	89°58'20"
н54	657581.99	1321448.55	3.14	179°49'03"
н55	657581.98	1321445.07	3.46	269°50' 07"
н48	657414.11	1321445.13	167.87	179°58'46"

Информация об образуемом зоной охранных линий земельного участка №4:

- площадь земельного участка 13352 (13352.19м²) кв.м;
- местоположение: Краснодарский край, Ейский район, Ейское городское поселение, п.Краснофлотский.
- категория земель: Земли населенных пунктах
- согласно Правил землепользования и застройки Ейского городского поселения Ейского района Краснодарского края образуемый земельный участок расположен в зоне ПК-2- зона размещения производственных объектов IV - V класса опасности
- вид разрешенного использования: Объект инженерно - технического обеспечения

Инв. № подл.	Подпись и дата	Взам. инв №

ПРИЛОЖЕНИЕ №6

Каталог координат характерных точек красных линий.

Каталоги координат точек красных линий земельных участков представлены в таблицах № 1-№5.

Участок №1

Таблица №30

№ точки	X (м)	Y (м)	Длина стороны	Дирекционный угол
н1	657845.21	1321168.98	12.00	90°00'00"
н2	657845.21	1321180.98		
н3	657600.63	1321181.58	244.58	179°51'35"
н4	657600.85	1321263.56	81.98	89°50'46"
н5	657826.84	1321262.96	225.99	359°50'52"
н6	657828.16	1321296.81	33.88	87°46'00"
н7	657600.13	1321304.85	228.17	177°58' 50"
н8	657600.71	1321349.69	44.84	89°15'32"
н9	657828.90	1321352.64	228.21	0°44'26"
н10	657828.78	1321362.68	10.04	90°41'05"
н11	657602.34	1321359.85	226.46	180°41'57"
н12	657600.99	1321445.70	85.86	90°54'03"
н13	657829.74	1321448.56	228.77	0°42'58"
н14	657830.11	1321457.59	9.04	87°39' 13"
н15	657401.99	1321454.43	428.13	180°25'22"
н16	657401.95	1321170.08	284.35	269°59'30"
н1	657845.21	1321168.98	443.26	359°51'28"

Информация об красных линиях земельного участка №1:

- площадь земельного участка 72738 (72737.54м²) кв.м;
- местоположение: Краснодарский край, Ейский район, Ейское городское поселение, п.Краснофлотский.
- категория земель: Земли населенных пунктах;
- вид разрешенного использования: Объект инженерно - технического обеспечения в соответствии с классификатором видов разрешенного использования земельные участки "коммунального обслуживания"

Участок №2

Таблица №31

№ точки	X (м)	Y (м)	Длина стороны	Дирекционный угол
н17	657583.60	1321368.00	77.01	89°59'06"
н18	657583.62	1321445.01		
н19	657414.88	1321445.40	168.74	179°52'03"
н20	657414.67	1321368.48	76.95	269°50'37"
н17	657583.60	1321368.00	168.93	359°50'50"

Информация об красных линиях земельного участка №2:

- площадь земельного участка 12997 (12996.97м²) кв.м:

Взам. инв №
Подпись и дата
Инв. № подл.

Участок №3

Таблица №32

№ точки	X (м)	Y (м)	Длина стороны	Дирекционный угол
н21	657414.99	1321276.91	77.01	359°58'02"
н22	657467.68	1321276.88		
н23	657467.68	1321354.85	168.74	90°00'00"
н24	657415.16	1321355.22	76.95	179°35'46"
н21	657414.99	1321276.91	168.93	269°52'32"

Информация об красных линиях земельного участка №3:
- площадь земельного участка 12997 (12996.97м²) кв.м;
Участок №4

Таблица №33

№ точки	X (м)	Y (м)	Длина стороны	Дирекционный угол
н25	657583.58	1321276.81	78.02	89°59'07"
н26	657583.60	1321354.83		
н27	657517.60	1321354.85	66.00	179°58'57"
н28	657517.58	1321276.84	78.01	269°59'07"
н25	657583.58	1321276.81	66.00	359°58'26"

Информация об красных линиях земельного участка №3:
- площадь земельного участка 5149 (5148.99м²) кв.м;
Участок №5

Таблица №34

№ точки	X (м)	Y (м)	Длина стороны	Дирекционный угол
н29	657582.63	1321181.64	82.18	89°52'03"
н30	657582.82	1321263.82		
н31	657414.85	1321264.21	167.97	179°52'01"
н32	657414.85	1321182.08	82.13	270°00'00"
н29	657582.63	1321181.64	167.78	359°50'59"

Информация об красных линиях земельного участка №3:
- площадь земельного участка 13792 (13791.81м²) кв.м;

Взам. инв №

Подпись и дата

Инв. № подл.

Муниципальное Унитарное Предприятие
Ейского городского поселения Ейского района
«ЕЙСКАЯ ПРОЕКТНАЯ КОНТОРА»

Проект планировки территории по адресу: Краснодарский край, Ейский район, город Ейск, поселок Краснофлотский, ул. Парниковая, ул. Авиационная, ул. Бородина, ул. Н.Клименко, в границах кадастрового квартала 23:42:0705026 для объекта водоснабжение и водоотведение

ПРОЕКТ ПЛАНИРОВКИ ТЕРРИТОРИИ
(МАТЕРИАЛЫ ПО ОБОСНОВАНИЮ)

19-290-ППТ.2

Том 2

г.Ейск 2019г.

Муниципальное Унитарное Предприятие
Ейского городского поселения Ейского района
«ЕЙСКАЯ ПРОЕКТНАЯ КОНТОРА»

Заказчик : Администрация Ейского городского поселения Ейского района

Проект планировки территории по адресу: Краснодарский край, Ейский район, город Ейск, поселок Краснофлотский, ул. Парниковая, ул. Авиационная, ул. Бородина, ул. Н.Клименко, в границах кадастрового квартала 23:42:0705026 для объекта водоснабжение и водоотведение

ПРОЕКТ ПЛАНИРОВКИ ТЕРРИТОРИИ
(МАТЕРИАЛЫ ПО ОБОСНОВАНИЮ)

19-290-ППТ.2

Том 2

Директор МУП
« Ейская проектная контора»

Гл. инженер проекта



С.А. Желтушко

Н.В.Незлобинская

г.Ейск 2019г.

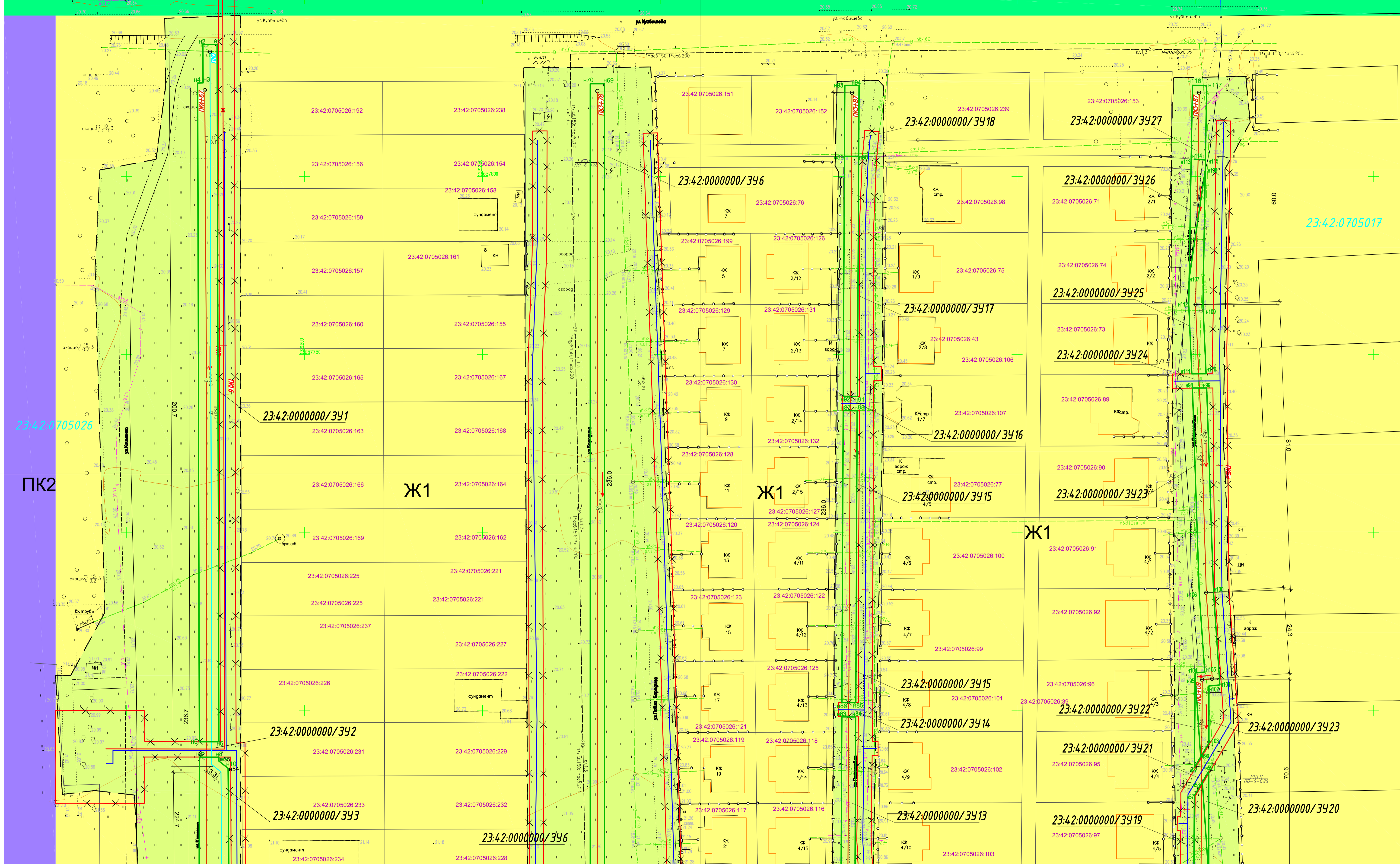
		Обозначение	Наименование	Страницы							
		19-290-ППТ.СП	Состав пректа								
		19-290-ППТ.2.С	Содержание тома								
			Материалы по обоснованию								
			Раздел 4. Материалы по обоснованию проекта								
			планировки территории. Графическая часть								
		19-290-ППТ.2 л.1.1	Схема расположения элементов планировочной структуры. Схема использования территории в период подготовки проекта планировки территории. М1:500								
		19-290-ППТ.2 л.1.2									
		19-290-ППТ.2 л.2.1	Схема границ территорий объектов культурного наследия. Схема границ зон с особыми условиями использования территорий Схема границ территорий подверженных риску возникновения чрезвычайных ситуаций природного и техногенного характера. М 1:500								
		19-290-ППТ.2 л.2.2									
		19-290-ППТ.2 л.3.1	Схема конструктивных и планировочных решений. Охранная зона проектируемого линейного объекта .М1:500								
		19-290-ППТ.2 л.3.2									
		19-290-ППТ.2 л.4.1	Схема границ территории культурного наследия								
		19-290-ППТ.2 л.4.2	Схема вертикальной планировки М1:1000								
		19-290-ППТ.2 л.4.3	Схема организации улично-дорожной сети движения транспорта								
		19-290-ППТ.2 л.4.4	Поперечный профиль М1:200								
			Раздел 4. Материалы по обоснованию проекта								
			планировки территории. Пояснительная записка.								
		19-290-ППТ.2.ПЗ	Пояснительная записка	1...5							
			Приложение								
		Приложение 1	Техническое задание по разработке проекта планировки территории материалы по обоснованию	6,7							
		Приложение 2	Техническое задание на проектирование внутриплощадочных сетей холодного водоснабжения №9 от 14.05.2019г	8							
		Приложение 3	Техническое задание на проектирование внутриплощадочных сетей водоотведения №2 от 14.05.2019г.	9							
		Приложение 4	Постановление № 548 от 19.06.2019г. Администрации Ейского городского поселения Ейского района	10,11							
		Приложение 5	Письмо Управления государственной охраны объектов культурного наследия № 78-19-4936/19 от 26.04.2019г.	12,13							
		19-290-ППТ.2.С									
		Изм.	№ уч.	Лист	№ док	Подпись	Дата				
Инв. № подл.								Содержание тома	Стадия	Лист	Листов
									П	1	1
		Инженер	Матюх			12.19	МУП "Ейская проектная контора"				

Взам. инв №

Подпись и дата

Инв. № подл.

P1



Примечание:

- По данным Генерального плана Ейского городского поселения Ейского района Краснодарского края особо охраняемые природные территории, объекты культурного наследия, территории лесничеств, лесопарков, участковых лесничеств, лесных кварталов, лесотаксационных выделов или частей лесотаксационных выделов, на рассматриваемом земельном участке не значатся.
- В соответствии с данными Генерального Ейского городского поселения Ейского района Краснодарского края, проектируемый линейный объект в основном расположен в зоне застройки индивидуальными жилыми домами, частично в зоне размещения производственных объектов IV-V класса в соответствии с санитарной классификацией а так же в зоне зеленых насаждений общего пользования
- По данным Генерального плана Ейского городского поселения Ейского района Краснодарского края проектируемый линейный объект полностью расположен в зоне с особыми условиями использования территории-запретный район от склада Вооруженных сил РФ, а также частично расположен в санитарно-защитной зоне ФГОУ СПБ "Колледж Ейский".
- В настоящем проекте планировки территории размещение автомобильных дорог для строительства и эксплуатации проектируемого линейного объекта не предусмотрено. Движение строительной техники будет осуществляться по существующим дорогам. Предусмотрен подъезд к проектируемому шкафному газорегуляторному пункту населенных пунктов.
- Проектируемый линейный объект расположен на землях муниципальной (государственной) собственности, в границах п. Краснофлотского. Категория земель - земли населенных пунктов.
- Объекты капитального строительства подлежащие сохранению, сносу, демонтажу не предусмотрены.

Схема листов

Условные обозначения:

- Граница территории, в отношении которой осуществляется подготовка проекта планировки / граница зон планируемого размещения линейного объекта
- Граница земельных участков сведения о которых внесены в ГКН
- Граница капитального строительства стоящие на ГКН
- Ось проектируемой сети канализации
- Ось проектируемой сети водопровода
- Ось запроектируемой сети газопровода низкого давления
- Ось запроектируемой сети газопровода высокого давления
- Зона размещения производственных объектов IV-V класса в соответствии с санитарной классификации (ПК2)
- Зона застройки индивидуальными жилыми домами (Ж1)
- Зона зеленых насаждений общего пользования (P1)

Линия совмещения

- Граница зон планируемого размещения линейного объекта
- Граница зон планируемого размещения линейного объекта

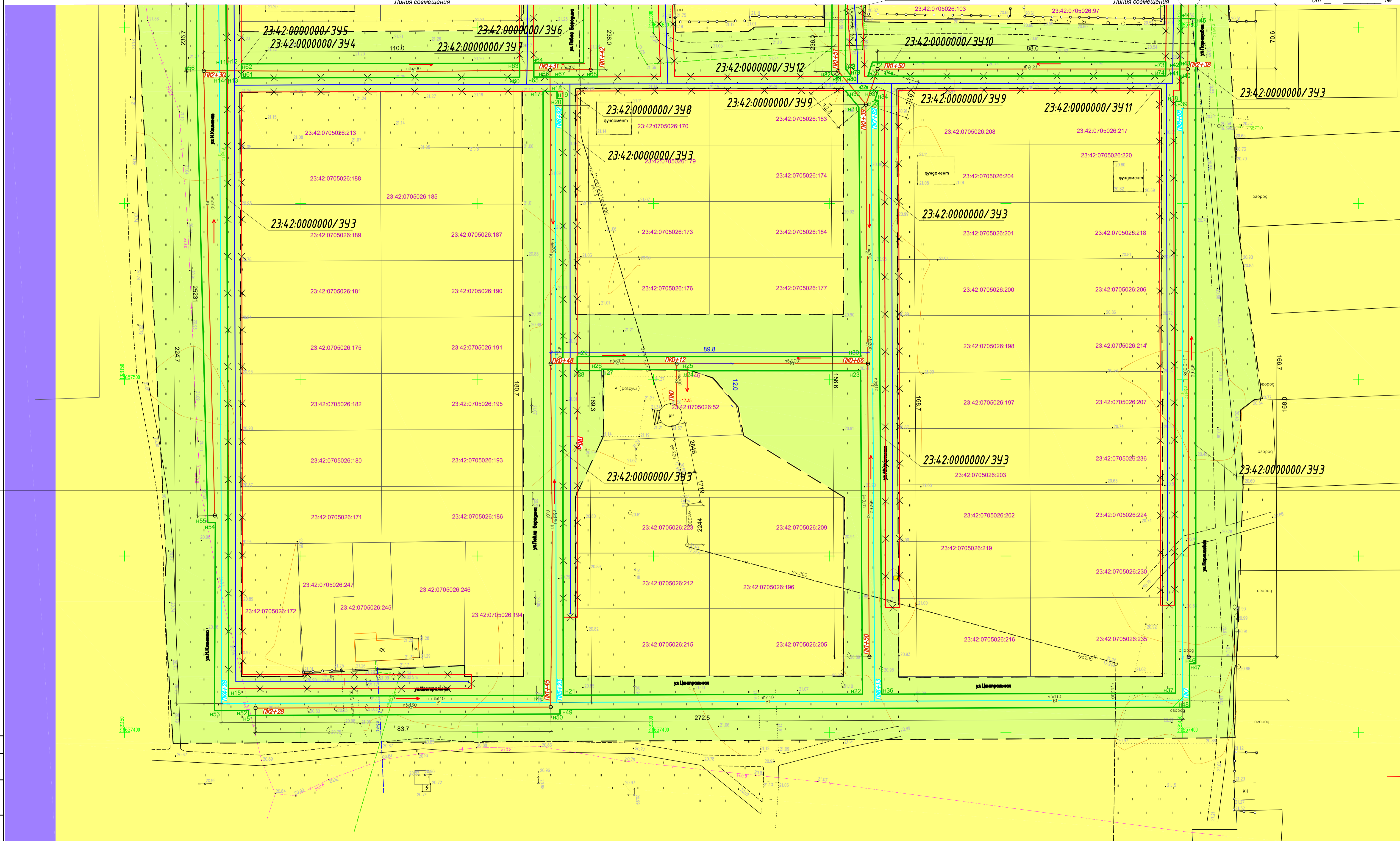
23:42:0000000/399 номер кадастрового линейного объекта
23:42:0705026:103 кадастровый номер земельного участка
23:42:0705017 номер кадастрового квартала

- Г газопровод существующий
- Г напорная канализация существующая
- У кабель связи, существующий
- В водопровод, существующий
- К кабель 0,4 кВ существующий
- К кабель 6 кВ, существующий

19-290-ППТ.2				
Проект планировки территории по адресу: Краснодарский край, Ейский район, город Ейск, поселок Краснофлотский, улица Парникова, улица Авиационная, улица Бородина, улица Н.Клименко, в границах кадастрового квартала 23:42:0705026 для объекта водоснабжение и водоотведение				
Изм.	№ уч.	Лист	Подпись	Дата
		Неполнозначная		12.19
Инженер	Матюко			12.19
Нор.контр	Желтушко			12.19

Проект планировки территории (Материалы по обоснованию)		
Стадия	Лист	Листов
П	1.1	

МУП "Ейская проектная контора"

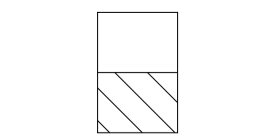


- Условные обозначения:**
- Граница территории, в отношении которой осуществляется подготовка проекта планировки / граница зон планируемого размещения линейного объекта
 - граница зон планируемого размещения линейного объекта
 - n1... n100 - координатные поворотные точки границы проектируемого линейного объекта
 - Граница земельных участков сведения о которых внесены в ГКН
 - Граница капитального строительства стоящие на ГКН
 - - Ось проектируемой сети канализации
 - - Ось проектируемой сети водопровода
 - Зона размещения производственных объектов IV-V класса в соответствии с санитарной классификацией (ПК2)
 - Зона застройки индивидуальными жилыми домами (Ж1)

Примечание:

1. По данным Генерального плана Ейского городского поселения Ейского района Краснодарского края особо охраняемые природные территории, объекты культурного наследия, территории лесничеств, лесопарков, участковых лесничеств, лесных кварталов, лесотаксационных выделов или частей лесотаксационных выделов, на рассматриваемом земельном участке не значатся.
2. В соответствии с данными Генерального Ейского городского поселения Ейского района Краснодарского края, проектируемый линейный объект в основном расположен в зоне застройки индивидуальными жилыми домами, частично в зоне размещения производственных объектов IV-V класса в соответствии с санитарной классификацией а так же в зоне зеленых насаждений общего пользования
3. По данным Генерального плана Ейского городского поселения Ейского района Краснодарского края проектируемый линейный объект полностью расположен в зоне с особыми условиями использования территории-запретный район от склада Вооруженных сил РФ, а также частично расположен в санитарно-защитной зоне ФГОУ СПБ "Колледж Ейский".
4. В настоящем проекте планировки территории размещение автомобильных дорог для строительства и эксплуатации проектируемого линейного объекта не предусмотрено. Движение строительной техники будет осуществляться по существующим дорогам. Предусмотрен подъезд к проектируемому шкафному газорегуляторному пункту населенных пунктов.
5. Проектируемый линейный объект расположен на землях муниципальной (государственной) собственности, в границах п. Краснофлотского. Категория земель - земли населенных пунктов.
6. Объекты капитального строительства подлежащие сохранению, сносу, демонтажу не предусмотрены.

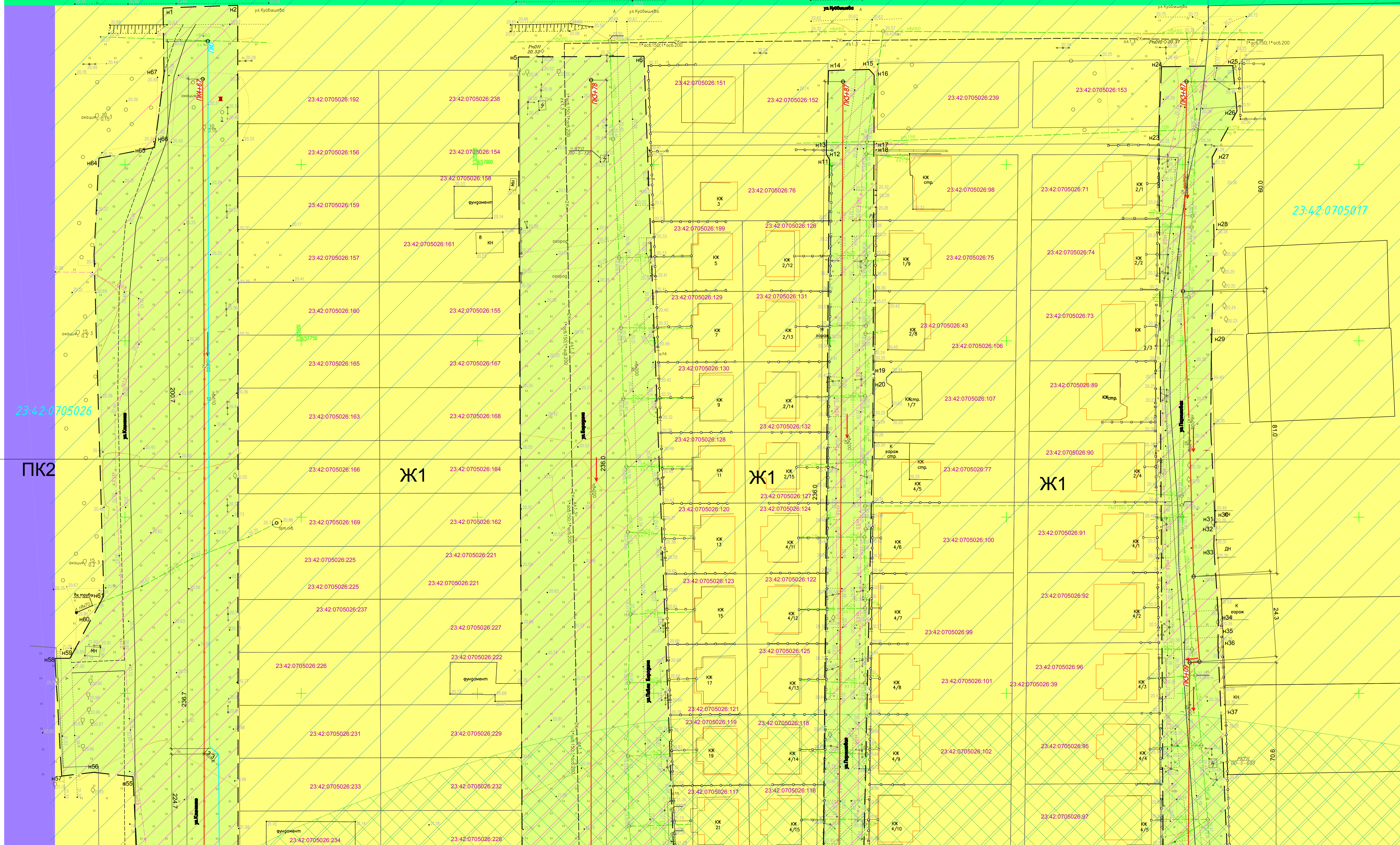
Схема листов



23:42:0000000/3919
23:42:0705026:103
23:42:0705017
номер кадастрового земельного участка
номер кадастрового квартала

19-290-ППТ.2				
Проект планировки территории по адресу: Краснодарский край, Ейский район, город Ейск, поселок Краснофлотский, улица Парниковая, улица Авиационная, улица Бородина, улица Н.Климова, в границах кадастрового квартала 23:42:0705026 для объекта водоснабжение и водоотведение				
Изм.	№ уч.	Лист	Подпись	Дата
ГИП	Незобинская	12.19		
Инженер	Матюк	12.19		
Нор.контр	Желтушко	12.19		
Проект планировки территории (Материалы по обоснованию)				
Схема расположения элементов планировочной структуры. Схема использования территории в период подготовки проекта планировки территории. М1:500				
Стадия	Лист	Листов		
П	1.2			
			МУП "Ейская проектная контора"	

P1



23:42:0705026

23:42:0705017

ПК2

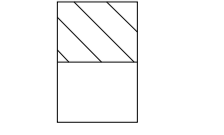
Ж1

Ж1

Ж1

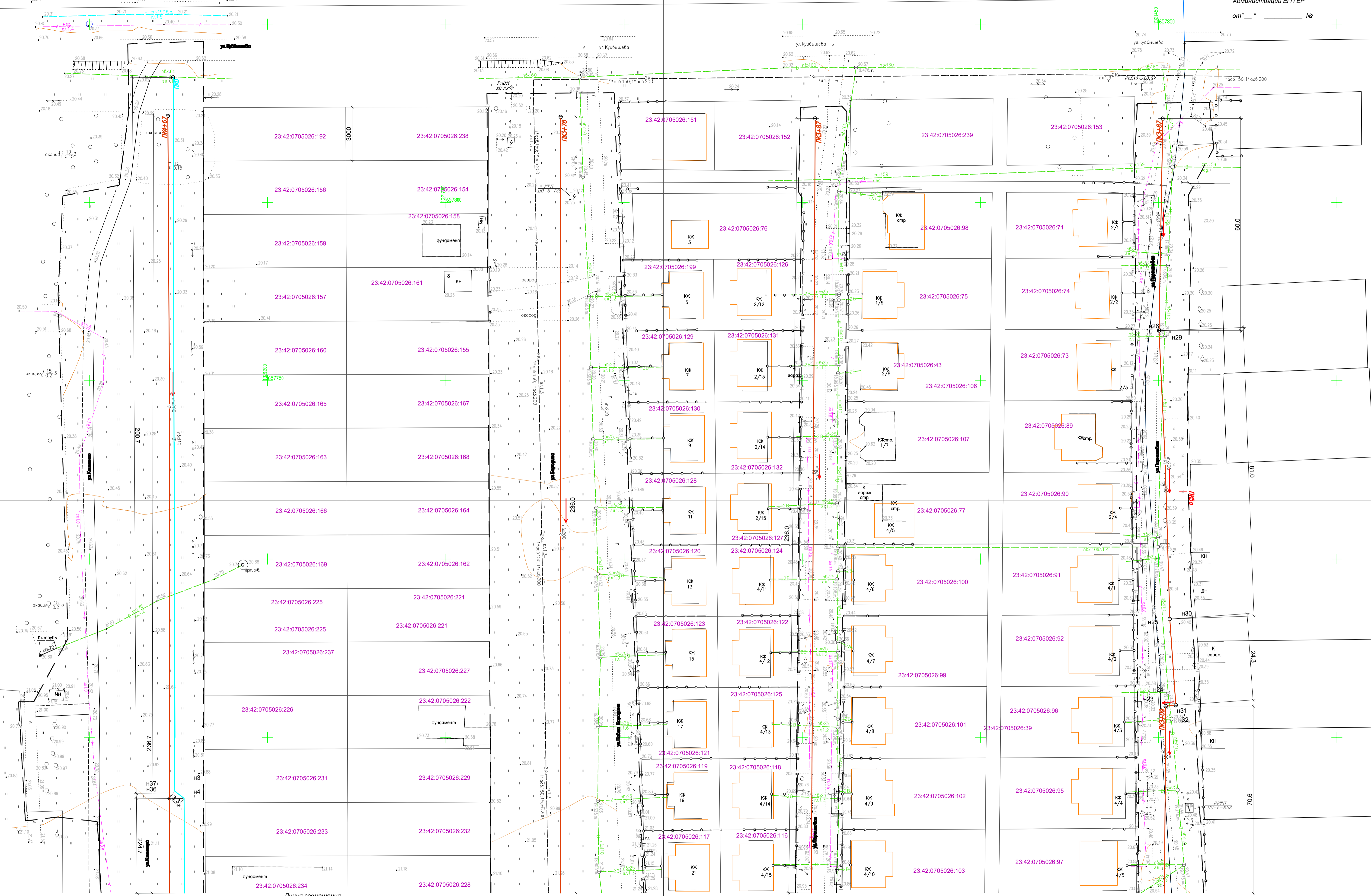
Примечание:
 1. По данным Генерального плана Ейского городского поселения Ейского района Краснодарского края особо охраняемые природные территории, объекты культурного наследия, территории лесничеств, лесопарков, участков лесничеств, лесных кварталов, лесотаксационных вырубок или частей лесотаксационных выделов, на рассматриваемом земельном участке не значатся.
 2. По данным Генерального плана Ейского городского поселения Ейского района Краснодарского края проектируемый линейный объект полностью расположен в зоне с особыми условиями использования территории: запретный район от склада Вооруженных сил РФ, а также частично расположен в санитарно-защитной зоне ФГОУ СПБ "Колледж Ейский".
 3. Линейные объекты подлежащие переносу (перустройству) из зоны планируемого размещения линейного объекта не установлены.
 4. Территории подверженные риску возникновения чрезвычайных ситуаций природного и техногенного характера, отсутствуют.
 5. Каталог координат границы зоны планируемого размещения линейного объекта представлен в Приложении 3

Схема листов



- Условные обозначения:**
- Граница территории, в отношении которой осуществляется подготовка проекта планировки / граница зон планируемого размещения линейного объекта
 - Координатные поворотные точки границы территории планируемого размещения линейного объекта
 - ЗОУИТ: запретный район от склада Вооруженных сил РФ
 - санитарно-защитная зона ФГОУ СПБ "Колледж Ейский"
 - Ось проектируемой сети канализации
 - Ось проектируемой сети водопровода
 - Зона размещения производственных объектов IV-V класса в соответствии с санитарной классификации (ПК2)
 - Зона застройки индивидуальными жилыми домами (Ж1)
 - Зона зеленых насаждений общего пользования (Р1)
- 23:42:000000/349 кадастровый номер линейного объекта
 23:42:0705026:103 кадастровый номер земельного участка
 23:42:0705017 номер кадастрового квартала
- газопровод существующий
 - напорная канализация существующая
 - кабель связи, существующий
 - водопровод, существующий
 - кабель 0,4 кВ существующий
 - кабель 6 кВ, существующий

				19-290-ПП.2				
				Проект планировки территории по адресу: Краснодарский край, Ейский район, город Ейск, поселок Краснодольский, улица Парикова, улица Авиационная, улица Бородинка, улица Н.Клименко, в границах кадастрового квартала 23:42:0705026 для объекта водоснабжение и водоотведение				
				Проект планировки территории (Материалы по обоснованию)				
Изм.	№ уч.	Лист	Недоп.	Подпись	Дата	Стадия	Лист	Листов
ТИП	Необоснованная				12.19	П	2.1	
Инженер	Матюко				12.19			
Нор.контр.	Желтушко				12.19			
				Схема границ территории объектов культурного наследия. Схема границ зон с особыми условиями использования территории. Схема границ территории подверженной риску возникновения чрезвычайных ситуаций природного и техногенного характера. Масштаб 1:500				
				МУП "Ейская проектная контора"				



- Условные обозначения:**
- Граница территории, в отношении которой осуществляется подготовка проекта планировки
 - Ось проектируемой сети канализации
 - Ось проектируемой сети водопровода
 - кадастровый номер земельного участка
 - номер кадастрового квартала
 - КК - трубопровод напорной канализации существующий
 - КС - кабель связи, существующий
 - В - водопровод, существующий
 - КВ - кабель 0,4 кВ существующий
 - КВ - кабель 6 кВ, существующий

Примечание:

- По данным Генерального плана Ейского городского поселения Ейского района Краснодарского края особо охраняемые природные территории, объекты культурного наследия, территории лесничества, лесопарков, участков лесничества, лесных кварталов, лесотаксационных вырубок или частей лесотаксационных выделов, на рассматриваемом земельном участке не значится.
- Линейные объекты подлежат переносу (переустройству) из зоны планируемого размещения линейного объекта не установлены.

Схема листов

					19-290-ППТ.2		
Изм.	№ уч.	Лист	Подпись	Дата	Проект планировки территории по адресу: Краснодарский край, Ейский район, город Ейск, поселок Краснофлотский, улица Парикова, улица Авиационная, улица Бородина, улица Н.Клименко, в границах кадастрового квартала 23:42:0705026 для объекта водоснабжение и водоотведение		
ГИП	Незобинская	12.19	<i>Незобинская</i>	12.19	Стадия	Лист	Листов
Инженер	Матюк	12.19	<i>Матюк</i>	12.19	П	3.1	
Нор.контр.	Желтушко	12.19	<i>Желтушко</i>	12.19	МУП "Ейская проектная контора"		

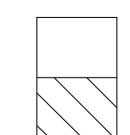
Имя, № подл. Подп. и дата
 Согласовано: _____
 Имя, № подл. Подп. и дата



Условные обозначения:

- Граница территории, в отношении которой осуществляется подготовка проекта планировки
- Ось проектируемой сети канализации
- Ось проектируемой сети водопровода
- кадастровый номер земельного участка
- номер кадастрового квартала
- труба напорной канализации существующей
- кабель связи, существующий
- водопровод, существующий
- кабель 0,4 кВ существующий
- кабель 6 кВ, существующий

Схема листов

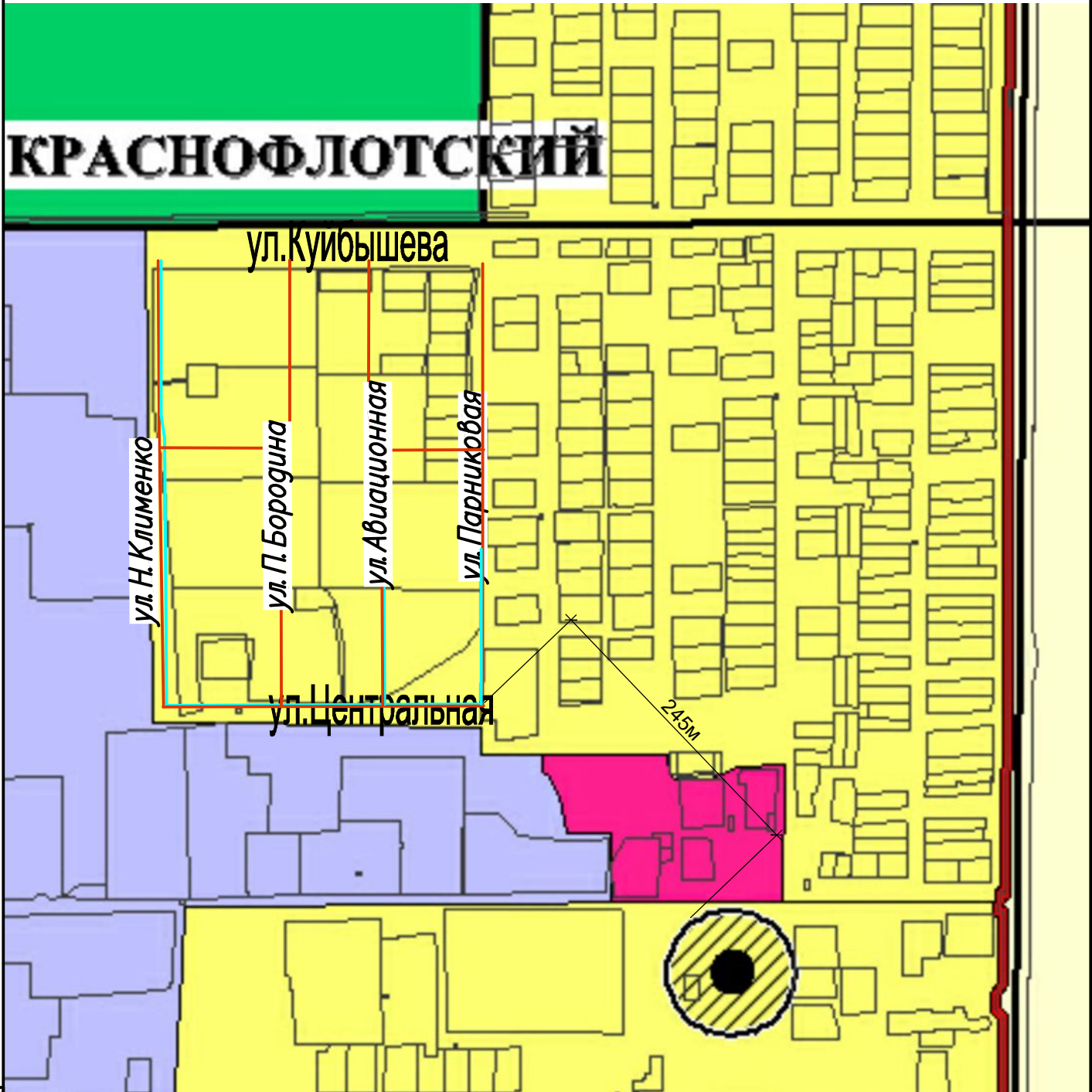


Примечание:
 1. По данным Генерального плана Ейского городского поселения Ейского района Краснодарского края особо охраняемые природные территории, объекты культурного наследия, территории лесничества, лесопарков, участков лесничества, лесных кварталов, лесотаксационных вырубок или частей лесотаксационных выделов, на рассматриваемом земельном участке не значатся.
 2. Линейные объекты подлежащие переносу (переустройству) из зоны планируемого размещения линейного объекта не установлены.

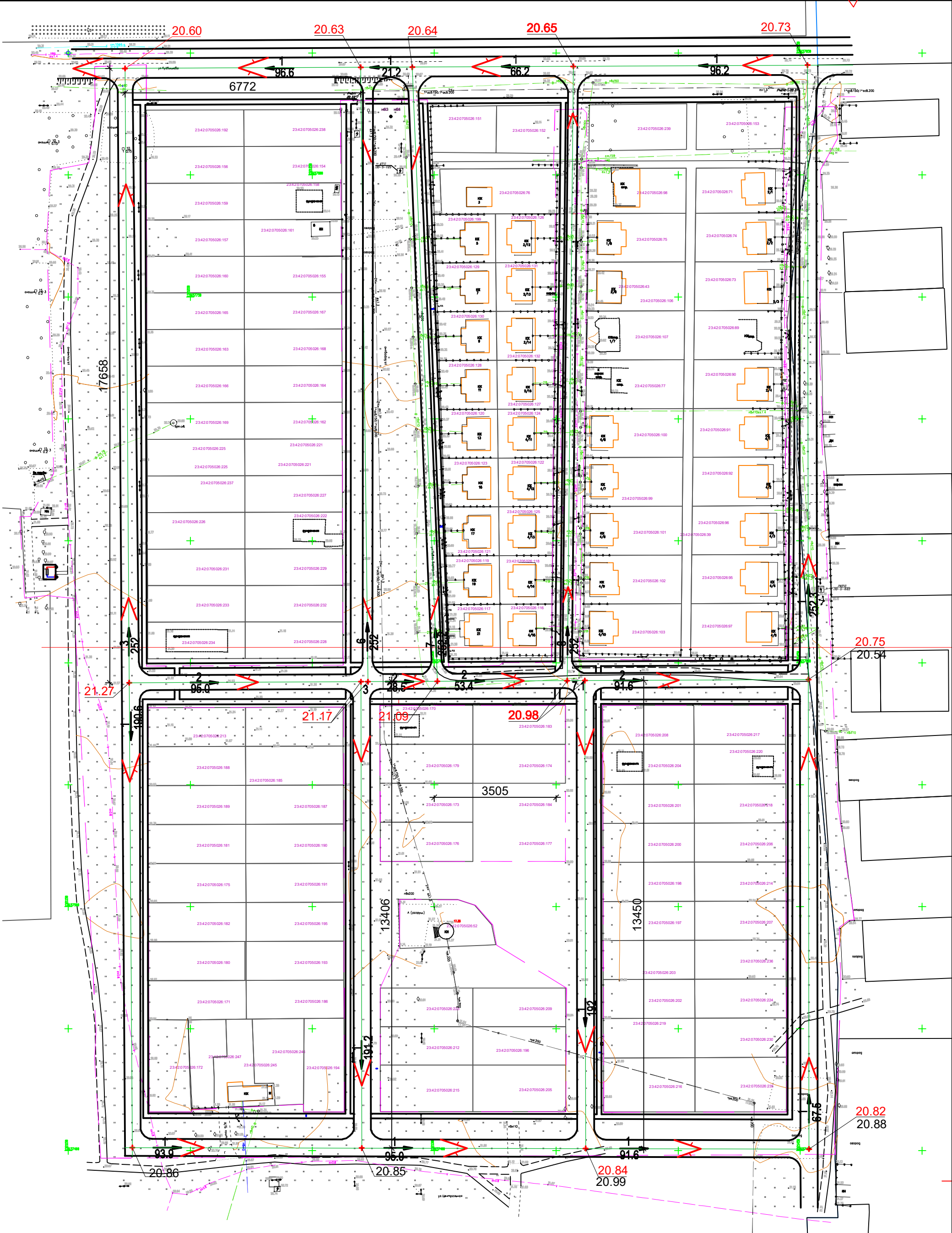
согласовано :
 взаим. мвб. №
 подп. и дата
 мвб. № подл.

				19-290-ППТ.2		
Проект планировки территории по адресу: Краснодарский край, Ейский район, город Ейск, поселок Краснофлотский, улица Парникова, улица Авиационная, улица Бордюрия, улица Н.Клименко, в границах кадастрового квартала 23:42:0705026 для объекта водоснабжение и водоотведение						
Изм.	№ уч.	Лист	Недоп.	Подпись	Дата	
ГИП	Незловинская	12.19		<i>[Signature]</i>		Проект планировки территории (Материалы по обоснованию)
Инженер	Матюх	12.19		<i>[Signature]</i>		Схема конструктивных и планировочных решений. М1:500
Нор.контр.	Желтушко	12.19		<i>[Signature]</i>		
					Стадия	Лист
					П	3.2
					МУП "Ейская проектная контора"	
					формат А1	

Схема границ территории культурного наследия



Инв. № подл.	Подпись и дата					Взам. инв №		
	Изм.	№ уч.	Лист	№ док.	Подпись	Дата	19-290-ППТ.2	
Инженер	Проект межевания территории по адресу: Краснодарский край, Ейский район, город Ейск, поселок Краснофлотский, улица Парниковая, улица Авиационная, улица Бородина, улица Н.Клименко, в границах кадастрового квартала 23:42:0705026 для объекта водоснабжение и водоотведение					Стадия	Лист	Листов
	Нор.контр	Проект планировки территории (Материалы по обоснованию)					П	4.1
Схема границ территории культурного наследия					МУП "Ейская проектная контора"			
					2			

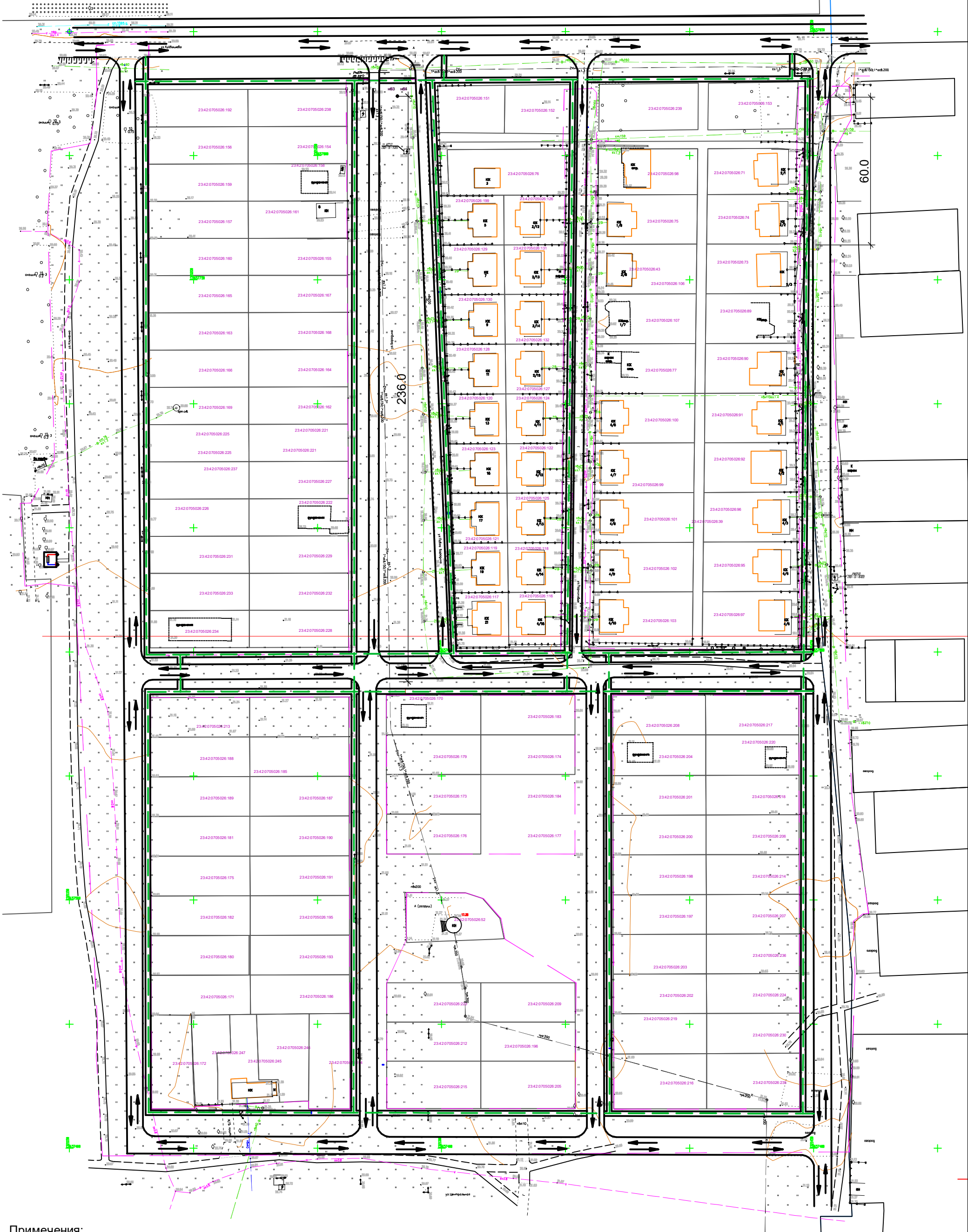


согласовано :
 взаим. мнв. №
 подп. и дата
 инв. № подл

- Граница отвода земельного участка
- $\frac{5}{18.5}$ Уклон в тысячных
- $\frac{18.5}{5}$ Направление уклона
- $\frac{40}{}$ Проектируемая горизонталь и ее отметка
- $\frac{22.10}{0.000}$ Нулевая отметка
- $\frac{21.91}{20.75}$ Проектная отметка верха планировки
- $\frac{20.75}{21.91}$ Существующая отметка поверхности земли

Изм.	№ уч.	Лист	№ док	Подпись	Дата
ГИП	Незлобинская	<i>Незлобинская</i>			12.19
Инженер	Матюх	<i>Матюх</i>			12.19
Нор. контр	Желтушко	<i>Желтушко</i>			12.19

19-290-ППТ.2		
Проект планировки территории по адресу: Краснодарский край, Ейский район, город Ейск, поселок Краснофлотский, улица Парниковая, улица Авиационная, улица Бородина, улица Н.Клименко, в границах кадастрового квартала 23:42:0705026 для объекта водоснабжение и водоотведение		
Стадия	Лист	Листов
П	4.2	4
МУП "Ейская проектная контора"		



согласовано :

взам. мнв. №

подп. и дата

инв.№ подл

Примечания:

Улично-дорожной сети движения транспорта поселка Краснофлотский: ул.Парниковая, ул.Авиационная, ул.Бородина, ул.Н.Клименко в соответствии с СП34.13330.2012 т.8 относится к улицам и дорогам местного значения в жилой зоне. В соответствии с СП 34.13330.2012 к участкам автомобильных дорог IV категории .

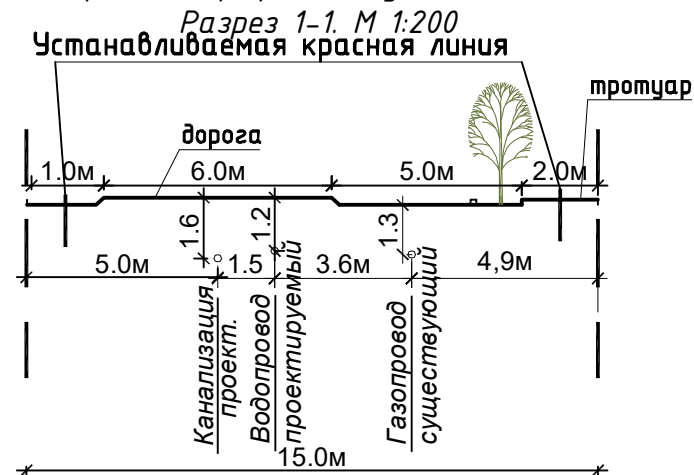
Условные обозначения:

- Направление движения транспорта
- Направление движения пешеходов

Изм.	№ уч.	Лист	№ док	Подпись	Дата
ГИП		Незлобинская		<i>Незлобинская</i>	12.19
Инженер		Матюх		<i>Матюх</i>	12.19
Нор.контр		Желтушко		<i>Желтушко</i>	12.19

19-290-ППТ.2		
Проект планировки территории по адресу: Краснодарский край, Ейский район, город Ейск, поселок Краснофлотский, улица Парниковая, улица Авиационная, улица Бородина, улица Н.Клименко, в границах кадастрового квартала 23:42:0705026 для объекта водоснабжение и водоотведение		
Проект планировки территории (Материалы по обоснованию)	Стадия	Лист
П	4.3	4
МУП "Ейская проектная"		

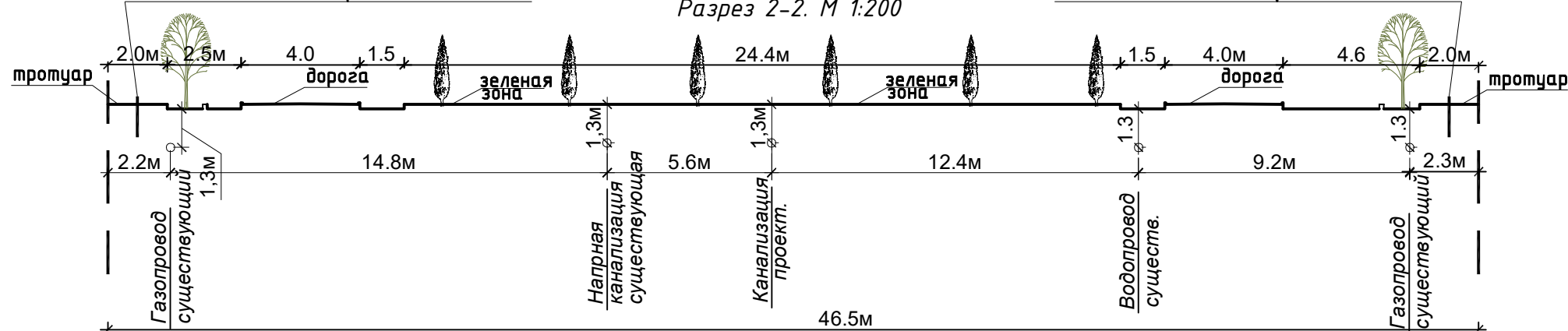
Поперечный профиль по ул. Н.Клименко



Устанавливаемая красная линия

Поперечный профиль по ул. П.Бородина
Разрез 2-2. М 1:200

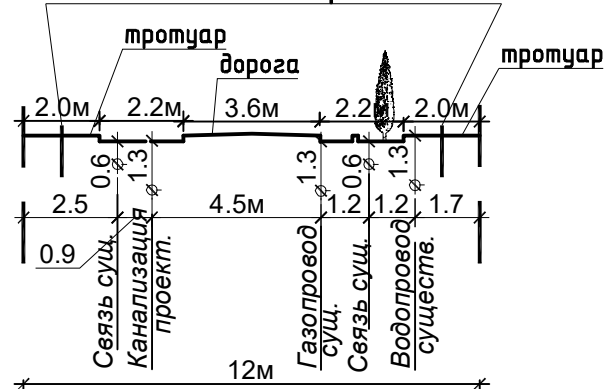
Устанавливаемая красная линия



Поперечный профиль по ул. Парниковая

Разрез 3-3. М 1:200

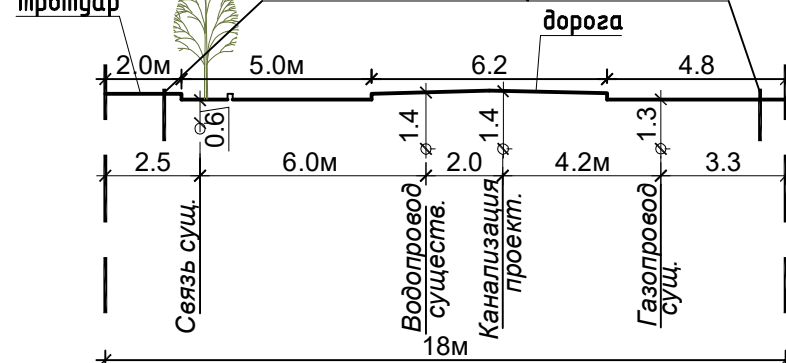
Устанавливаемая красная линия



Поперечный профиль по ул. Парниковая

Разрез 4-4. М 1:200

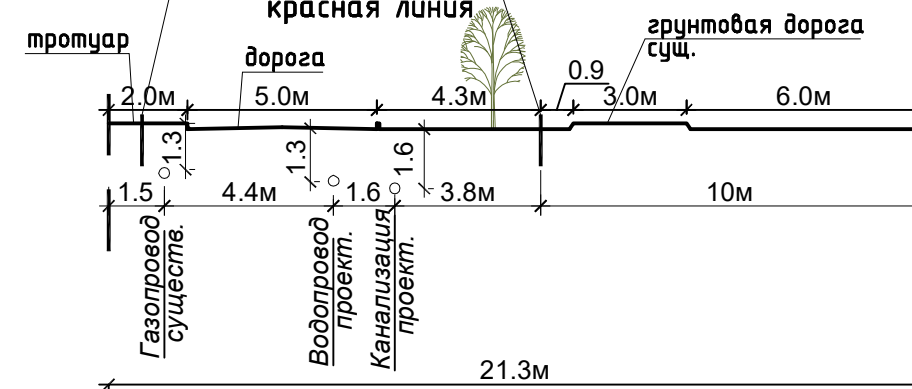
Устанавливаемая красная линия



Поперечный профиль по ул. Парниковая

Разрез 8-8. М 1:200

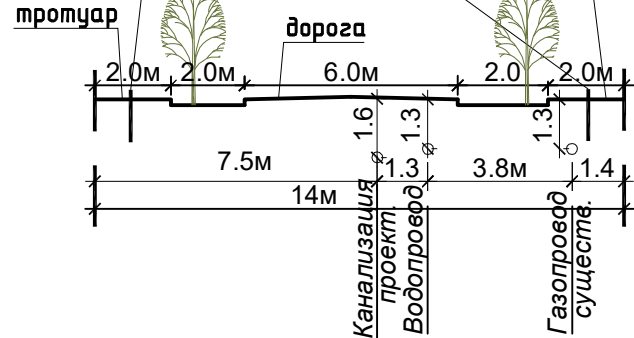
Устанавливаемая красная линия



Поперечный профиль по ул. П.Бородина

Разрез 6-6. М 1:200

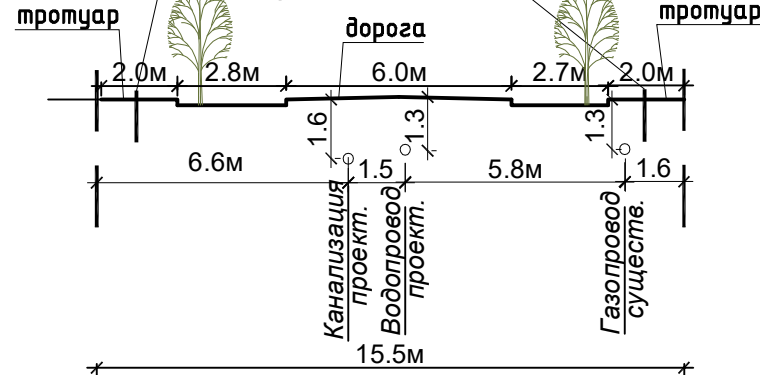
Устанавливаемая красная линия



Поперечный профиль по ул. Авиационная

Разрез 7-7. М 1:200

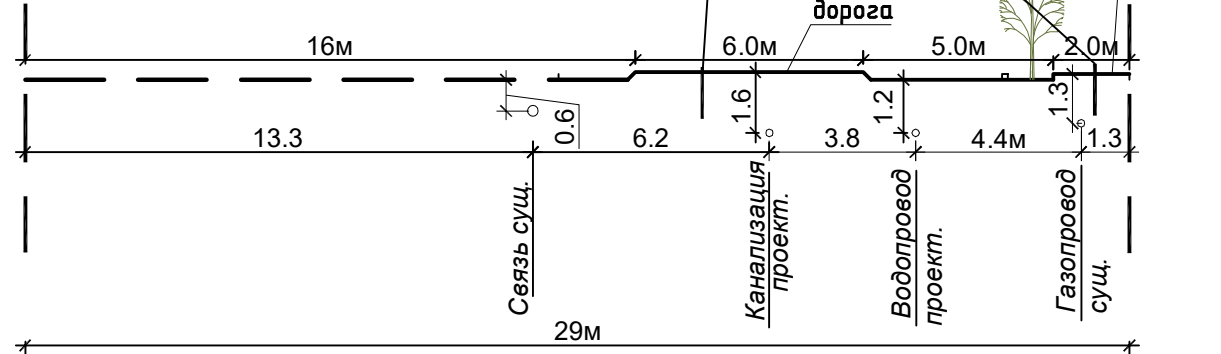
Устанавливаемая красная линия



Поперечный профиль по ул. Н.Клименко

Разрез 5-5. М 1:200

Устанавливаемая красная линия



19-290-ППТ.2							
Проект планировки территории по адресу: Краснодарский край, Ейский район, город Ейск, поселок Краснофлотский, улица Парниковая, улица Авиационная, улица Бородина, улица Н.Клименко, в границах кадастрового квартала 23:42:0705026 для объекта водоснабжение и водоотведение							
Изм.	№ уч.	Лист	№ док.	Подпись	Дата		
ГИП	Незлобинская				12.19		
Инженер	Матюх				12.19		
Нор.контр	Желтушко				12.19		
Проект планировки территории (Материалы по обоснованию)					Стадия	Лист	Листов
					П	4.4	4
МУП ЕГП ЕР "Ейская Проектная контора"							

согласовано :

взам. мнв. №

подп. и дата

инв. № подл

Раздел 4. Материалы по обоснованию проекта планировки территории. Пояснительная записка.

1. Описание природно-климатических условий территории.

Территория п. Краснофлотского характеризуется южной разновидностью умеренно-континентального климата с жарким летом и умеренно-мягкой зимой. В его формировании основную роль играют: субмеридиональный тип атмосферной циркуляции, расположение города в южных широтах Европейской территории России и удаленность его от обширных водных океанических пространств.

Зима неустойчивая и влажная, погодные условия определяются влиянием азиатского барического максимума с востока и воздействием атлантических циклонов с запада. Весна короткая, наблюдается интенсивный разогрев поверхности и быстрый рост температуры воздуха. Лето засушливое. Это связано ослаблением атмосферной циркуляции и связанной с ней трансформацией воздушных масс. Осень теплая, усиливается воздействием циклонической деятельности, увеличивается количество атмосферных осадков.

Термический режим характеризуется следующими среднемесячными и среднегодовыми температурами воздуха, °С.

Таблица 1

I	II	III	IV	V	VI	VII	VII	IX	X	XI	XII	год
-3.9	-3.3	1.1	9.2	16.8	21.3	24.2	23.2	17.6	10.8	4.0	-1.1	10.0

Средняя температура наиболее холодного месяца (января) -3,90, наиболее теплого (июля) 24,20.

Абсолютный максимум температуры составляет +39,0, абсолютный минимум -31,0

В июле, в послеполуденные часы воздух прогревается до 28,0, в отдельные, наиболее жаркие дни лета до 32-34,0.

Зимой температура колеблется от 00 до 7,0. Продолжительность безморозного периода 215 суток.

Для проектирования зданий и теплотехнических расчетов ниже приводится расчетная температура самой холодной пятидневки, зимняя вентиляционная, средняя температура отопительного периода и его продолжительность.

Таблица 2

Расчетная температура		Отопительный период	
Самой холодной пятилетки, °С	Зимняя вентиляционная, °С	Средняя температура, °С	Продолжительная (сутки)
-21	-7,4	-7,4	166

Атмосферные осадки планируемой территории определяются ходом синоптических процессов, свойственных южной части Европейской территории России.

В холодный период осадки носят циклонический характер, в теплый конвективный внутримассовый. См. таблица 2.3.

Взам. инв №
Подпись и дата
Инв. № подл.

19-290-ППТ.2.ПЗ					
Изм.	№ уч.	Лист	№ док	Подпись	Дата
ГИП		Незлобинская			12.19
Инженер		Матюх			12.19
ПОЯСНИТЕЛЬНАЯ ЗАПИСКА					
Стадия		Лист		Листов	
Р		1		5	
МУП "Ейская проектная контора"					

Таблица 3

I	II	III	IV	V	VI	VII	VIII	IX	X	XI	XII	Холодный период, мм	Теплый период, мм	Год, мм
45	44	40	39	40	49	51	49	32	44	48	49	226	304	530

Основная масса осадков выпадает в теплый период года. В течение года наблюдается два максимума (июнь и декабрь) и два минимума (апрель и сентябрь). Суточный максимум осадков 1%-й обеспеченности 130 мм. В 55% зим на планируемой территории образуется снежный покров. Снежный покров устанавливается в декабре и сходит в марте. В течение зимы наблюдается 50 дней со снежным покровом.

Ветровой режим п. Краснофлотский обусловлен как общими циркуляционными факторами, так и физико-географическими условиями местности.

Таблица 4

Напр.период	С	СВ	В	ЮВ	Ю	ЮЗ	З	СЗ	Штиль
Год, м/сек	8	15	26	9	4	11	18	9	5
Холодный период, м/сек	4	11	33	12	6	11	15	7	6
Теплый период, м/сек	10	14	17	6	3	13	20	11	5

В течение года и в холодный период преобладают ветры восточного направления. В теплый период увеличивается роль западных ветров.

Среднегодовая скорость ветра 5,9 м/сек.

Зимой она возрастает до 6,0-6,5 м/сек, летом уменьшается до 5,0-5,5 м/сек.

Среднегодовое число дней с сильным ветром (более 15 м/сек) составляет 52.

Влажность воздуха является следствием его температуры и количества атмосферных осадков.

Наиболее важной является рассмотрение относительной влажности на 13 часов, когда ее значения близки к минимуму, а испарение наиболее интенсивно.

Таблица 5

I	II	III	IV	V	VI	VII	VIII	IX	X	XI	XII	год, %
85	82	77	67	60	60	58	59	62	70	80	84	70

Среднегодовая влажность воздуха 70%, в теплый период она равна 60%, в холодный увеличивается до 80-85%.

Среднее число дней с туманом 36. Туманы в основном наблюдаются в холодное время года, когда их число составляет 33. В отдельные годы число дней с туманом возрастает до 50-55.

По климатическому районированию для строительства территория Ейского городского поселения расположена в ШБ климатическом подрайоне. Нормативная глубина промерзания по СНиП 2.01.01-82 для глинистых и суглинистых грунтов 0,80 м, для песчаных и супесчаных 0,96 м.

Таким образом, можно сделать следующие выводы: территория Ейского городского поселения характеризуется относительно благоприятными климатическими условиями. Расчетная температура самой холодной пятидневки -21,0, зимняя вентиляционная -7,40, с продолжительностью отопительного периода 166 суток, при температуре 0,50.

Продолжительность летнего периода 140-150 суток, средняя дневная температура самого теплого месяца (июля) +28,0. Сумма температур периода активной вегетации (35300) и достаточное количество атмосферных осадков теплого периода (304 мм) создают

Взам. инв №

Подпись и дата

Инв. № подл.

Лист

19-290-ППТ.2.ПЗ

2

благоприятные условия для произрастания южных представителей древесных и кустарниковой растительности. В течение года преобладают ветры восточного сектора направления.

Среднегодовая скорость ветра 6,9 м/сек. За год отмечается 36 дней с туманом

2. Обоснование определения границ зон планируемого размещения линейных объектов.

Проектируемый линейный объект расположен в следующих зонах:

- Ж1. Зона застройки индивидуальными жилыми домами
- Р1. Зеленые насаждения общего пользования
- ПК2. Зона размещения производственных объектов IV - V класса опасности.

Для размещения строительных машин и механизмов, отвалов минерального грунта, плети сваренной трубы на период строительства предусмотрена полоса временного отвода земель шириной от 12,0 до 30,0 метров по землям населенного пункта.

3. Обоснование определения границ зон планируемого размещения линейных объектов, подлежащих переносу (переустройству) из зон планируемого размещения линейных объектов.

Линейные объекты, подлежащие переносу (переустройству) из зоны планируемого размещения линейного объекта, отсутствуют.

4. Обоснование определения предельных параметров застройки территории в границах зон планируемого размещения объектов капитального строительства, входящих в состав линейных объектов.

Подключение 63 земельных участков под жилищное строительство, к централизованной системе водоотведения в приемной камере КНС в п. Краснофлотский, самотечной сети канализации из безнапорных непластифицированных поливинилхлоридных труб НПВХ $\Phi 110, 160, 200$ мм ТУ2248-003-75245920-2005, которые не подвержены агрессивному воздействию грунтов и грунтовых вод.

Минимальная ширина траншей при диаметре труб 160мм - 700мм. При заглублении траншеи более 1,5м рытье производить участками по 20м с креплением стен щитами.

Канализационные колодцы запроектированы из сборных железобетонных элементов, согласно типового проекта ТПР 902-09-22.84 ал.11.

Подключение 63 земельных участков под жилищное строительство к существующей сети централизованной системы холодного водоснабжения п. Краснофлотский, ул. Куйбышева сеть водоснабжения $\Phi 150$ мм, водопроводных труб из ПЭ 110x6,3.

Водопроводные колодцы выполняются из железобетона по серия 3.900-3в7;

Предельные размеры земельных участков и предельные параметры разрешенного строительства:

- минимальная площадь земельных участков - 10 кв. м;
- максимальная высота зданий, строений, сооружений от уровня земли -50 м;
- минимальный отступ от границ земельного участка, за пределами которых запрещено строительство зданий, строений, сооружений, - 2 м;
- максимальный процент застройки в границах земельного участка, определяемый как отношение суммарной площади земельного участка, ко всей площади земельного участка устанавливается равным всей площади земельного участка за исключением площади, занятой минимальными отступами от границ земельного участка.

Взам. инв №

Подпись и дата

Инв. № подл.

Лист

19-290-ППТ.1.ПЗ

3

Согласно Приложения В т.15, т.16 СП 62.13330.2011 минимальные расстояния для водопроводов и канализации :

- не менее 5м до фундаментов зданий и сооружений
 - не менее 1,0 м до фундаментов опор воздушных линий электропередачи напряжением до 1 кВ, силовых кабелей, кабелей связи;
 - не менее 2 метров до фундаментов опор воздушных линий электропередачи напряжением свыше 1 кВ до 35 кВ;
 - не менее 1,0 м от газопроводов;
 - не менее 1,0 м от бытовой и дождевой канализации;
- Выдержаны нормативные требования от оси самотечной канализации до зданий, сооружений и коммуникаций, а именно:
- не менее 3м до фундаментов зданий и сооружений;
 - не менее 1м до края фундамента опоры газопроводных сетей;
 - не менее 1,0 м до фундаментов опор воздушных линий электропередачи напряжением до 1 кВ, силовых кабелей, кабелей связи;
 - не менее 2 метров до фундаментов опор воздушных линий электропередачи напряжением свыше 1 кВ до 35 кВ;
- Вышеуказанные расстояния следует принимать:
- от границ отведенных предприятиям территорий с учетом их развития;
 - для отдельно стоящих зданий и сооружений - от ближайших выступающих их частей;
 - для всех мостов - от подошвы конусов.

Минимальные расстояния в свету по вертикали на пересечениях водопровода и канализации с магистральными трубопроводами (газопроводом, нефтепроводом и др.) рекомендуется принимать не менее 0,35 м.

При параллельной прокладке водопровода и канализации рекомендуется прокладывать за пределами охранной зоны магистральных газопроводов.

5. Ведомость пересечений границ зон планируемого размещения линейного объекта (объектов) с сохраняемыми объектами капитального строительства (здание, строение, сооружение, объект, строительство которого не завершено), существующими и строящимися на момент подготовки проекта планировки территории.

Проектируемый водопровода и канализации пересекает существующие коммуникации:

- Кабель связи шт. 5
- Линия электропередач шт. 10
- Теплотрасса шт. 1
- Водопровод шт. 19
- Напорная канализация шт. 3
- Газопроводов шт. 9

Итого: 47 шт.

Расстояние в свету по вертикали при пересечении водопровода и канализации с кабелями связи и эл. кабелями не менее 0,6 м.

Все работы по строительству водопровода и канализации на пересечении с инженерными коммуникациями производить только на основании письменных разрешений организаций, эксплуатирующих данные коммуникации, под непосредственным надзором представителей организаций.

До начала производства работ необходимо уточнить местоположение всех подземных коммуникаций с помощью трассоискателя и шурфовки.

Земляные работы в местах пересечения с подземными коммуникациями выполнять вручную на расстоянии 2,0м до и после без применения ударных механизмов.

Взам. инв №

Подпись и дата

Инв. № подл.

Пересекаемые инженерные коммуникации не подлежат переустройству.

6. Ведомость пересечений границ зон планируемого размещения линейного объекта (объектов) с объектами капитального строительства, строительство которых запланировано в соответствии с ранее утвержденной документацией по планировке территории.

Пересечение планируемой зоны размещения линейного объекта (водопровода и канализации) с объектами капитального строительства, строительство которых запланировано в соответствии с ранее утвержденной документацией по планировке территории, не установлено.

7. Ведомость пересечений границ зон планируемого размещения линейного объекта (объектов) с водными объектами (в том числе с водотоками, водоемами, болотами и т.д.).

Пересечение планируемой зоны размещения линейного объекта (водопровода и канализации) с водными объектами (в том числе с водотоками, водоемами, болотами и т.д.) не установлено.

Инв. № подл.	Подпись и дата	Взам. инв №

ТЕХНИЧЕСКОЕ ЗАДАНИЕ

Выполнение работ по разработке проекта планировки территории по адресу: Краснодарский край, Ейский район, город Ейск, поселок Краснофлотский, ул. Парниковая, ул. Авиационная, ул. Бородина, ул. Н.Клименко, в границах кадастрового квартала 23:42:0705026 для объекта водоснабжение и водоотведение

1	Основание для выполнения работ	Муниципальная целевая программа Ейского городского поселения Ейского района «Социально-экономическое и территориальное развитие Ейского городского поселения Ейского района»
2	Состав работ	Проект планировки территории (материалы по обоснованию)
3	Вид строительства	Новое строительство
4	Срок начала строительства	2020г.
5	Источник финансирования	Бюджет Ейского городского поселения Ейского района Краснодарского края.
6	Характеристика объекта	Централизованная сеть водоснабжения от существующей сети п.Краснофлотский , централизованная системе водоотведения самотечной сети канализации в приемную камеру КНС в п.Краснофлотский
7	Район строительства	Россия, Краснодарский край. Ейское городское поселение, п. Краснофлотский, ул. Н. Клименко, ул. П. Бородина, ул. Парниковая, ул. Авиационная
8	Порядок разработки документации	
8.1	Сбор исходных данных и разрешительной документации	
8.1.1	Исходные данные, предоставляемые Заказчиком	Техническое задание на проектирование внутриплощадочных сетей холодного водоснабжения №9 от 14.05.2019г Техническое задание на проектирование внутриплощадочных сетей водоотведения №2 от 14.05.2019г. выданные РЭУ «Ейский групповой водопровод»
8.1.2	Проект межевания территории	
8.1.2	Документация по проекту межевания территории	1. Содержание Проекта межевания территории должно соответствовать ст.43 №373-ФЗ от 03.07.2016г. Градостроительного кодекса Российской Федерации. Проект межевания состоит из: - основной (утверждаемой) части, - материалов обоснования проекта. 1.2 Основная часть проекта межевания территории включает в себя текстовую часть и чертежи межевания территории. Текстовая часть проекта межевания территории включает в себя: а) перечень и сведения о площади образуемых земельных участков, в том числе возможные способы их образования; б) перечень и сведения о площади образуемых земельных участков, которые будут отнесены к территориям общего пользования или имуществу общего пользования, в том числе в отношении которых предполагаются резервирование и (или) изъятие для государственных или муниципальных нужд;

Инв. № подл.	Подпись и дата	Взам. инв №

		<p>в) вид разрешенного использования образуемых земельных участков в соответствии с проектом планировки территории в случаях, предусмотренных 1.3 Материалы по обоснованию проекта межевания территории включают в себя чертежи, на которых отображаются:</p> <p>а) границы существующих земельных участков;</p> <p>б) границы зон с особыми условиями использования территорий;</p> <p>в) местоположение существующих объектов капитального строительства;</p> <p>г) границы особо охраняемых природных территорий;</p> <p>д) границы территорий объектов культурного наследия. При подготовке проекта межевания определение местоположения границ образуемых и (или) изменяемых земельных участков выполнить в соответствии с градостроительными регламентами и нормами отвода земельных участков, иными требованиями к образуемым и (или) изменяемым земельным участкам, установленными федеральными законами и законами субъектов Российской Федерации, техническими регламентами, сводами правил.</p>
9	Согласование градостроительной документации	Согласовать разработанную документацию с Заказчиком, до ее предоставления в исполнительные органы государственной власти, органы местного самоуправления и другим заинтересованным лицам. Выполнить необходимые согласования в соответствии с Градостроительным Кодексом РФ, а также с заинтересованными лицами, в случае прохождения проектируемого линейного объекта по землям государственной и частной собственности.
10	Публичные слушания	<p>1. Демонстрационные материалы для проведения обсуждений проекта на публичных слушаниях готовит проектировщик.</p> <p>2. Публичные слушания проводит орган местного самоуправления или орган местного самоуправления городского округа с участием представителей проектировщика.</p>
11	Выдача проектной документации	По результатам представить проект межевания территории в 3 экз. на бумажном носителе и 1 экз. в электронной версии в формате pdf в редактируемом формате.

Заказчик:

Администрация Ейского городского поселения Ейского района
Начальник УЖКХ ЕГП ЕР

Подрядчик:

Директор МУП
«Ейская проектная контора»

_____ Д.К. Драчев

_____ С.А. Желтушко

Взам. инв №	
Подпись и дата	
Инв. № подл.	

Техническое задание на проектирование внутриплощадочных
сетей холодного водоснабжения

№ 3 от 14.05.2019г.

Основание: запрос Администрации Ейского городского поселения Ейского района (письмо №01-1998/19-37 от 16.04.2019)

Причина обращения: выполнение проектных работ на внутриплощадочные сети в соответствии с положениями Федерального закона от 06.10.2003 № 131-ФЗ «Об общих принципах организации местного самоуправления в Российской Федерации»

Объект: 63 з/у под жилищное строительство, адрес: п. Краснофлотский, в границах улиц Парниковая, Центральная, Куйбышева.

Кадастровый номер земельного участка: отсутствует

Заказчик: Администрация Ейского городского поселения Ейского района

Срок действия настоящего задания: на период выполнения проектных работ.

Ориентировочная точка подключения к централизованной системе холодного водоснабжения: п. Краснофлотский, ул. Куйбышева сеть водоснабжения Ø150 мм, чугун.

Гарантируемый свободный напор в месте присоединения - 0,5 атм.

Технические требования к объектам капитального строительства заказчика, в том числе к устройствам и сооружениям для подключения (технологического присоединения): в соответствии с Градостроительным кодексом Российской Федерации, Федеральным законом от 07.12.2011 № 416-ФЗ «О водоснабжении и водоотведении», постановлением Правительства РФ от 29.07.2013 № 644 «Об утверждении Правил холодного водоснабжения и водоотведения и о внесении изменений в некоторые акты Правительства Российской Федерации», нормами ГОСТ, СНиП, а также в соответствии с проектной документацией.


Требования к подключаемым нагрузкам, к узлам учета и их размещению будет определено в условиях подключения для каждого заявителя (подключаемого абонента) отдельно при подаче заявлений на подключение (технологическое присоединение) к проектируемым внутриплощадочным сетям.

Требования к обеспечению соблюдения условий пожарной безопасности и подаче расчетных расходов холодной воды для пожаротушения: согласно проекта.

Перечень мер по рациональному использованию холодной воды, имеющий рекомендательный характер использование питьевой воды на хозяйственные нужды: предусмотреть полив зеленых насаждений технической водой.

Проект на сети водоснабжения, устройства и сооружения для присоединения согласовать с РЭУ «Ейский групповой водопровод». Один экземпляр ПСД оставить в ПТО РЭУ «Ейский групповой водопровод».

Начальник
РЭУ «Ейский групповой водопровод»



А.В. Галась

Техническое задание на проектирование внутриплощадочных
сетей водоотведения

№ 2 от 14.05.2019г.

Основание: запрос Администрации Ейского городского поселения Ейского района (письмо №01-1998/19-37 от 16.04.2019)

Причина обращения: выполнение проектных работ на внутриплощадочные сети в соответствии с положениями Федерального закона от 06.10.2003 № 131-ФЗ «Об общих принципах организации местного самоуправления в Российской Федерации»

Объект: 63 з/у под жилищное строительство, адрес: п.Краснофлотский, в границах улиц Парникова, Центральная, Куйбышева

Заказчик: Администрация Ейского городского поселения Ейского района

Срок действия настоящего задания: на период выполнения проектных работ.

Ориентировочная точка подключения (технологического присоединения) к централизованной системе водоотведения: приемная камера КНС в п. Краснофлотский.

Отметки лотков в месте (местах) подключения (технологического присоединения) к централизованной системе водоотведения: согласно проекта.


Технические требования к объектам капитального строительства заказчика, в том числе к устройствам и сооружениям для подключения (технологического присоединения), к устройствам, предназначенным для отбора проб: в соответствии с Градостроительным кодексом Российской Федерации, Федеральным законом от 07.12.2011 № 416-ФЗ «О водоснабжении и водоотведении», постановлением Правительства РФ от 29.07.2013 № 644 «Об утверждении Правил холодного водоснабжения и водоотведения и о внесении изменений в некоторые акты Правительства Российской Федерации», нормами ГОСТ, СНиП, а также в соответствии с проектной документацией.

Требования к подключаемым нагрузкам, к узлам учета и их размещению, к качеству и составу сточных вод будет определено в условиях подключения для каждого заявителя (подключаемого абонента) отдельно при подаче заявлений на подключение (технологическое присоединение) к проектируемым внутриплощадочным сетям.

Обеспечить требования к составу и свойствам сточных вод, режим отведения сточных вод в соответствии с действующим законодательством РФ.

Проект на сети водоотведения, устройства и сооружения для присоединения согласовать с РЭУ «Ейский групповой водопровод». Один экземпляр ПСД оставить в ПТО РЭУ «Ейский групповой водопровод».

Начальник
РЭУ «Ейский групповой водопровод»



А.В. Галась



**АДМИНИСТРАЦИЯ
ЕЙСКОГО ГОРОДСКОГО ПОСЕЛЕНИЯ ЕЙСКОГО РАЙОНА**

ПОСТАНОВЛЕНИЕ

от 19.06.2019

№ 548

г. Ейск

О подготовке проекта планировки и проекта межевания территории по адресу: Краснодарский край, Ейский район, город Ейск, поселок Краснофлотский, улица Парниковая, улица Авиационная, улица Бородина, улица Н.Клименко, в границах кадастрового квартала 23:42:0705026

В соответствии с Федеральным законом от 6 октября 2003 года № 131-ФЗ «Об общих принципах организации местного самоуправления в Российской Федерации», статьями 42, 43, 46 Градостроительного кодекса Российской Федерации, Уставом Ейского городского поселения Ейского района **п о с т а н о в л я ю:**

1. Управлению жилищно-коммунального хозяйства администрации Ейского городского поселения Ейского района (Драчеву) обеспечить подготовку проекта планировки и проекта межевания территории по адресу: Краснодарский край, Ейский район, город Ейск, поселок Краснофлотский, улица Парниковая, улица Авиационная, улица Бородина, улица Н.Клименко, в границах кадастрового квартала 23:42:0705026, для объекта инженерно-технического обеспечения в рамках проекта «Сети водоснабжения и водоотведения индивидуальной жилой застройки в границах ул. Парниковой, ул. Центральная, ул. Куйбышева в п. Краснофлотский г. Ейска», (далее - Проект).

2. Управлению архитектуры и градостроительства администрации Ейского городского поселения Ейского района (Гопало):

1) в срок до 5 августа 2019 года обеспечить прием предложений физических или юридических лиц о порядке, сроках подготовки и содержании Проекта по адресу: Ейский район, город Ейск, улица Коммунаров, 4, 2-й этаж, кабинет № 10, понедельник-пятница с 14.00 до 17.00 часов (тел. 8(86132)2-52-50);

2) осуществить проверку подготовленного Проекта на соответствие требованиям законодательства, нормативным техническим документам и утвержденной градостроительной документации.

3. Общему отделу администрации Ейского городского поселения Ейского района (Ильиных) обеспечить опубликование настоящего постановления на

официальном сайте «municipalnyjvestnik» и размещение на официальном сайте администрации Ейского городского поселения Ейского района в информационно-телекоммуникационной сети «Интернет».

4. Постановление вступает в силу со дня его подписания.

Глава Ейского городского поселения
Ейского района



В.В.Кульков



АДМИНИСТРАЦИЯ
КРАСНОДАРСКОГО КРАЯ
УПРАВЛЕНИЕ
ГОСУДАРСТВЕННОЙ ОХРАНЫ
ОБЪЕКТОВ КУЛЬТУРНОГО
НАСЛЕДИЯ

Красноармейская ул., д. 16, г. Краснодар, 350063
Тел./факс: (861) 268-32-23
E-mail: uorn@krasnodar.ru

Начальнику управления жилищно-коммунального хозяйства администрации Ейского городского поселения Ейского района

Драчеву Д.К.

Управление ГООКН КК



78-19-4936/19 от 26/04/2019

№ _____

от _____

О направлении информации

Уважаемый Дмитрий Константинович!

Управлением государственной охраны объектов культурного наследия администрации Краснодарского края (далее – управление) рассмотрено Ваше обращение от 26.03.2019 № 09/738 (вх. от 28.03.2019 № 78-4369/19-0) о предоставлении информации об объектах культурного наследия, расположенных на земельном участке площадью 42842 кв.м (протяженностью 2,39 км) для размещения объекта: «Газоснабжение района индивидуальной жилой застройки в границах ул. Парниковая, ул. Центральная, ул. Пригородная, ул. Куйбышева п. Краснофлотский г. Ейска. (1 этап строительства)».

По данным единого государственного реестра памятников (памятников истории и культуры) народов Российской Федерации, перечня выявленных объектов культурного наследия, списка объектов, обладающих признаками объектов культурного наследия, материалам архива управления, объекты культурного наследия (памятники истории и культуры) включенные в единый государственный реестр, выявленные объекты культурного наследия, объекты, обладающие признаками объектов культурного наследия, защитные зоны объектов культурного наследия, а также зоны охраны объектов культурного наследия на рассматриваемом земельном участке отсутствуют.

В соответствии с п. 4 ст. 36 Федерального закона от 25.06.2002 № 73-ФЗ «Об объектах культурного наследия (памятниках истории и культуры) народов РФ», если при земляных и строительных работах на указанном участке будут обнаружены археологические предметы или объекты (фрагменты керамики, костные останки, предметы древнего вооружения, монеты, каменные конструкции, кладки и пр.) необходимо незамедлительно приостановить указанные работы и в течение трех дней со дня обнаружения направить в

управление государственной охраны объектов культурного наследия администрации Краснодарского края письменное уведомление.

Использование земельного участка площадью 42842 кв.м (протяженностью 2,39 км) для размещения объекта: «Газоснабжение района индивидуальной жилой застройки в границах ул. Парниковая, ул. Центральная, ул. Пригородная, ул. Куйбышева п. Краснофлотский г. Ейска. (1 этап строительства)», возможно при условии выполнения требований действующего законодательства.

Заместитель
начальника управления



Н.Т. Бирюкова